






PLANO EMERGENCIAL DE CALÇADAS - PEC 2019


LEGENDA

-  Rotas emergenciais
-  Limite Subprefeituras
-  Hidrografia
-  Estações de metrô/ trem
-  Terminais de ônibus



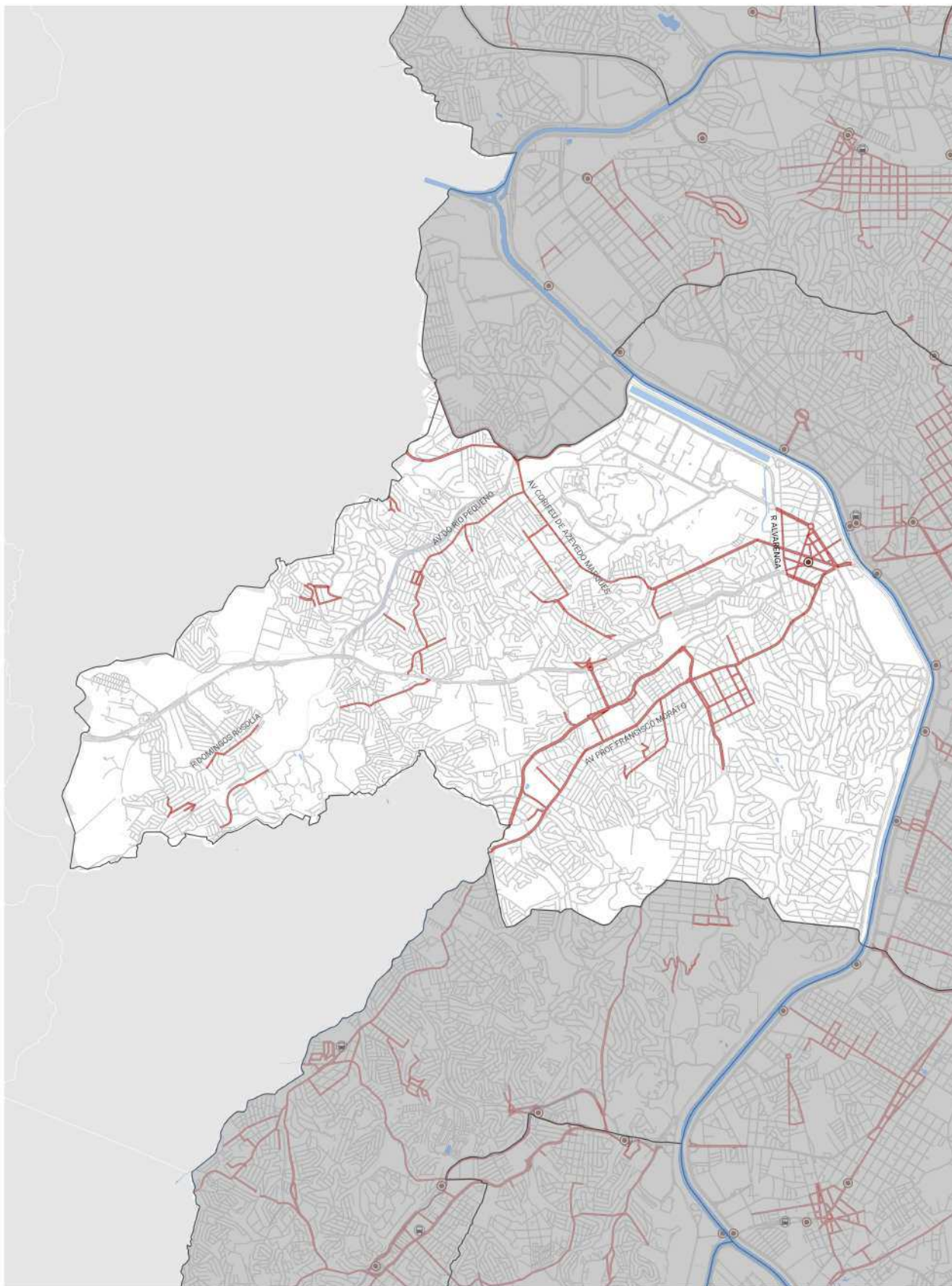
PEC 2019

**SUBPREFEITURA
ARICANDUVA**



Base cartográfica: PMSP Mapa Digital de São Paulo, 2004.
Elaboração: Prefeitura do Município de São Paulo.
São Paulo Urbanismo, Maio 2019.

Mapa 2 - Subprefeitura Butantã



PLANO EMERGENCIAL DE CALÇADAS - PEC 2019

LEGENDA

- Rotas emergenciais
- Limite Subprefeituras
- Hidrografia
- Estações metrô/ trem
- Terminais de ônibus



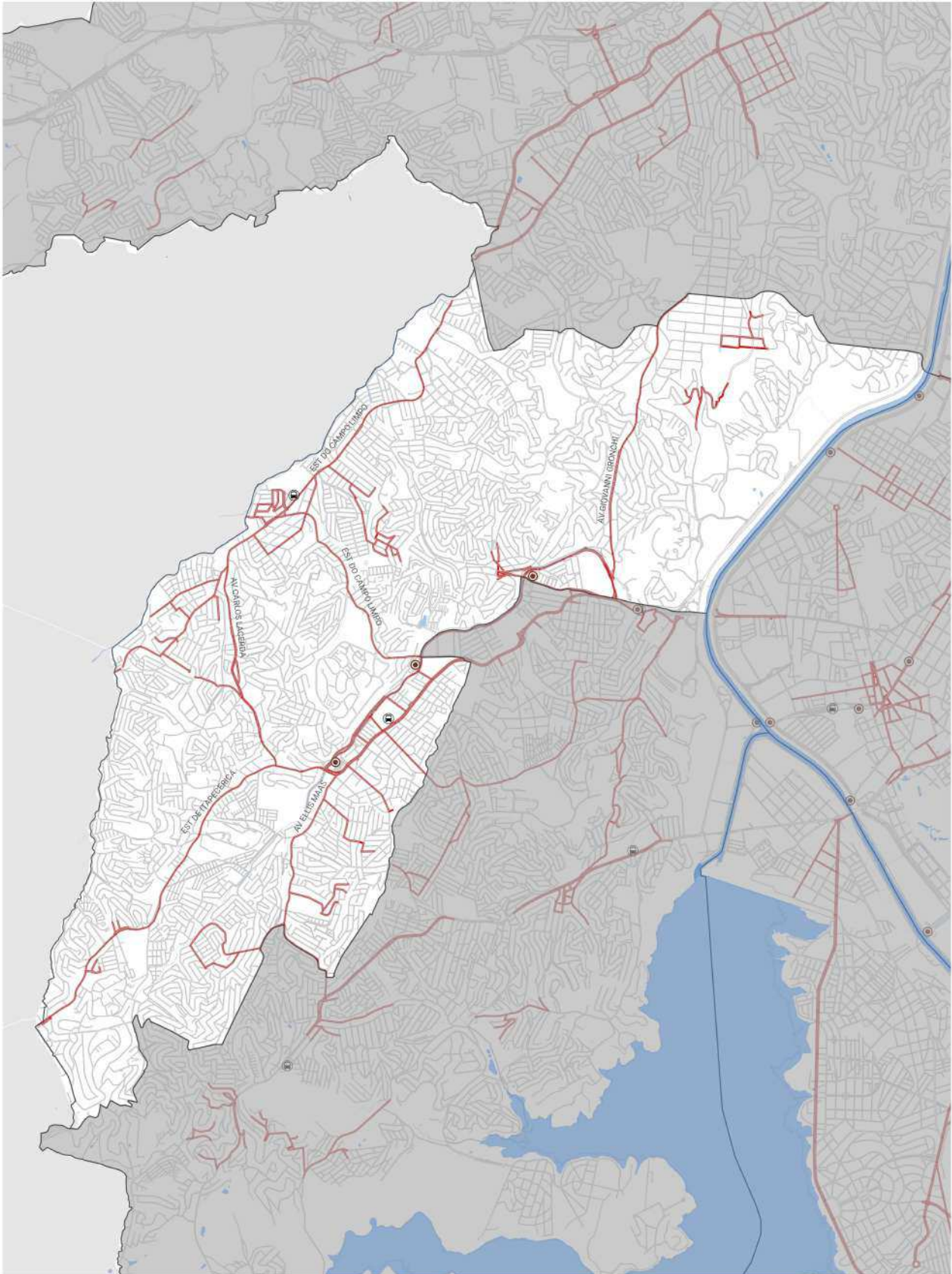
PEC 2019

SUBPREFEITURA
BUTANTÃ








Base cartográfica: PMSP Mapa Digital de São Paulo, 2004.
Elaboração: Prefeitura do Município de São Paulo,
São Paulo Urbanismo, Maio 2019.

Mapa 3 - Subprefeitura Campo Limpo



PLANO EMERGENCIAL DE CALÇADAS - PEC 2019


LEGENDA

-  Rotas emergenciais
-  Limite Subprefeituras
-  Hidrografia
-  Estações de metrô/ trem
-  Terminais de ônibus



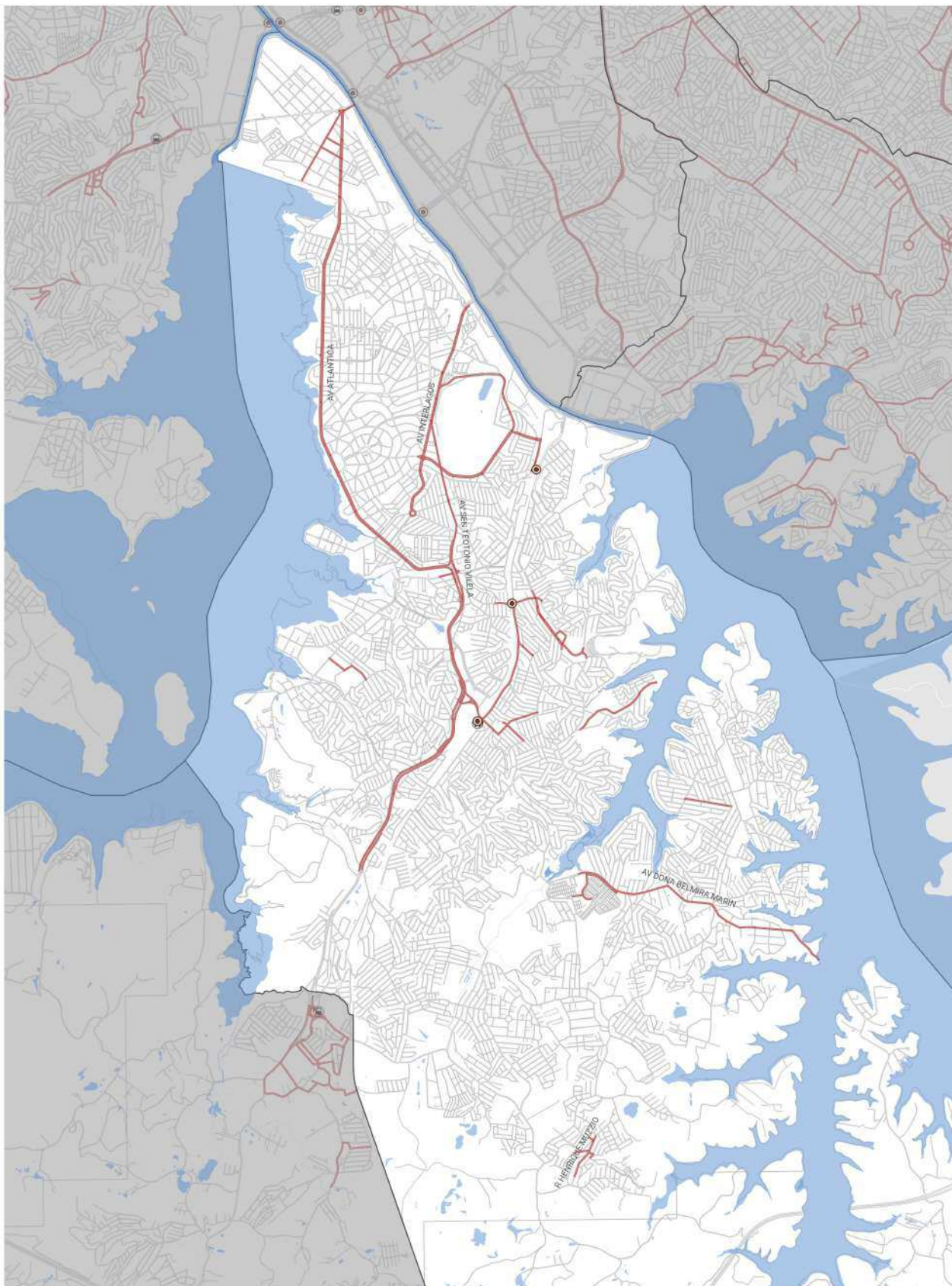
PEC 2019

**SUBPREFEITURA
CAMPO LIMPO**








Base cartográfica: PMSP Mapa Digital de São Paulo, 2004.
Elaboração: Prefeitura do Município de São Paulo.
São Paulo Urbanismo, Maio 2019.

Mapa 4 - Subprefeitura Capela do Socorro



PLANO EMERGENCIAL DE CALÇADAS - PEC 2019

LEGENDA

-  Rotas emergenciais
-  Limite Subprefeituras
-  Hidrografia
-  Estações de metrô/ trem
-  Terminais de ônibus



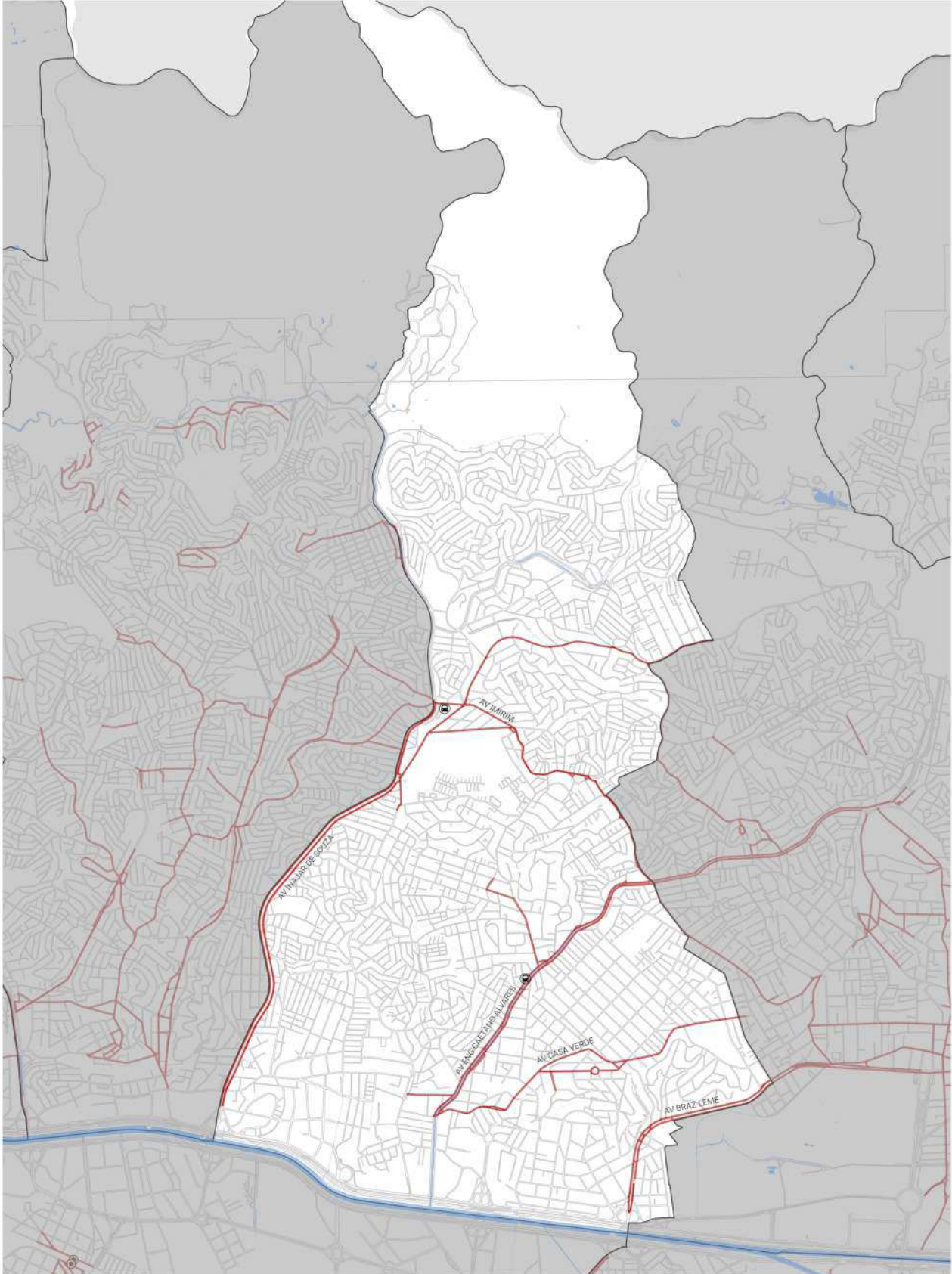
PEC 2019

**SUBPREFEITURA
CAPELA DO
SOCORRO**








Base cartográfica: PMSP Mapa Digital de São Paulo, 2004.
Elaboração: Prefeitura do Município de São Paulo.
São Paulo Urbanismo, Maio 2019.

Mapa 5 - Subprefeitura Casa Verde / Cachoeirinha



PLANO EMERGENCIAL DE CALCADAS - PEC 2019

LEGENDA

-  Rotas emergenciais
-  Limite Subprefeituras
-  Hidrografia
-  Estações de metrô/ trem
-  Terminais de ônibus



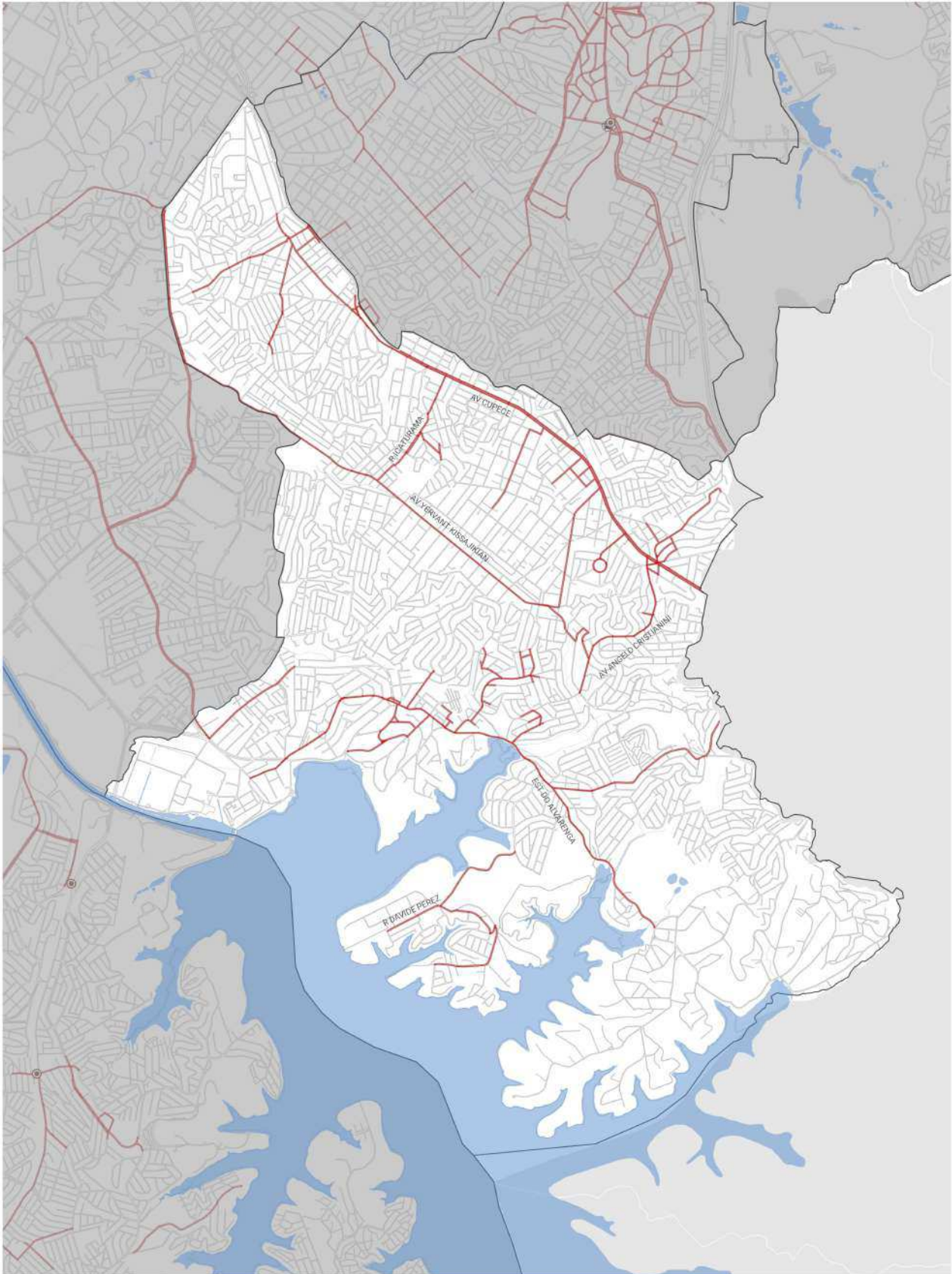
PEC 2019

**SUBPREFEITURA
CASA VERDE
CACHOEIRINHA**








Base cartográfica: PMSP Mapa Digital de São Paulo, 2004.
Elaboração: Prefeitura do Município de São Paulo.
São Paulo Urbanismo, Maio 2019.

Mapa 6 - Subprefeitura Cidade Ademar



PLANO EMERGENCIAL DE CALÇADAS - PEC 2019

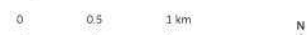
LEGENDA

-  Rotas emergenciais
-  Limite Subprefeituras
-  Hidrografia
-  Estações de metro/ trem
-  Terminais de ônibus



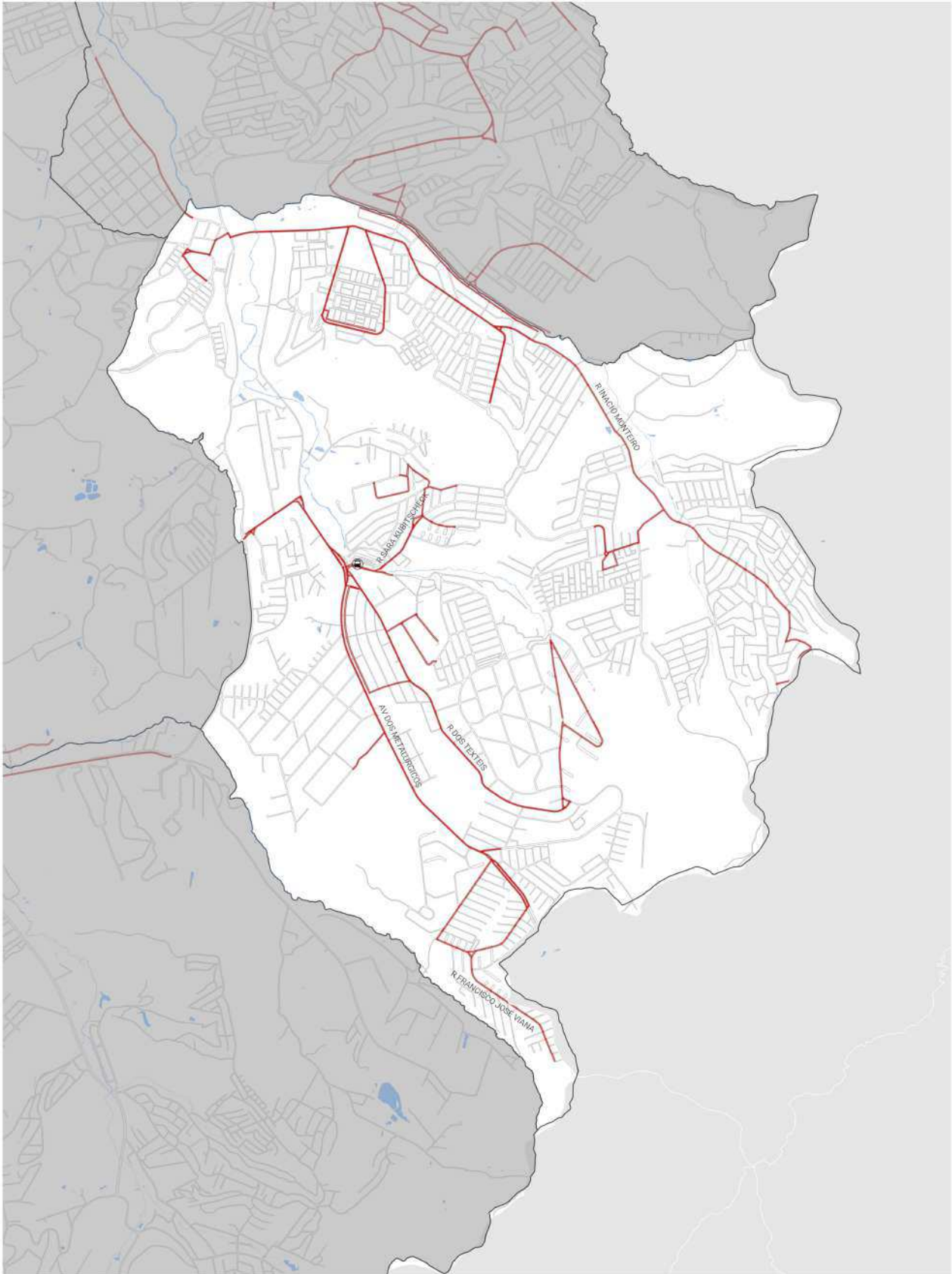
PEC 2019

**SUBPREFEITURA
CIDADE ADEMAR**








Base cartográfica: PMSP Mapa Digital de São Paulo, 2004.
Elaboração: Prefeitura do Município de São Paulo.
São Paulo Urbanismo, Maio 2019.

Mapa 7 - Subprefeitura Cidade Tiradentes



PLANO EMERGENCIAL DE CALÇADAS - PEC 2019

LEGENDA

-  Rotas emergenciais
-  Limite Subprefeituras
-  Hidrografia
-  Estações de metrô/ trem
-  Terminais de ônibus



PEC 2019

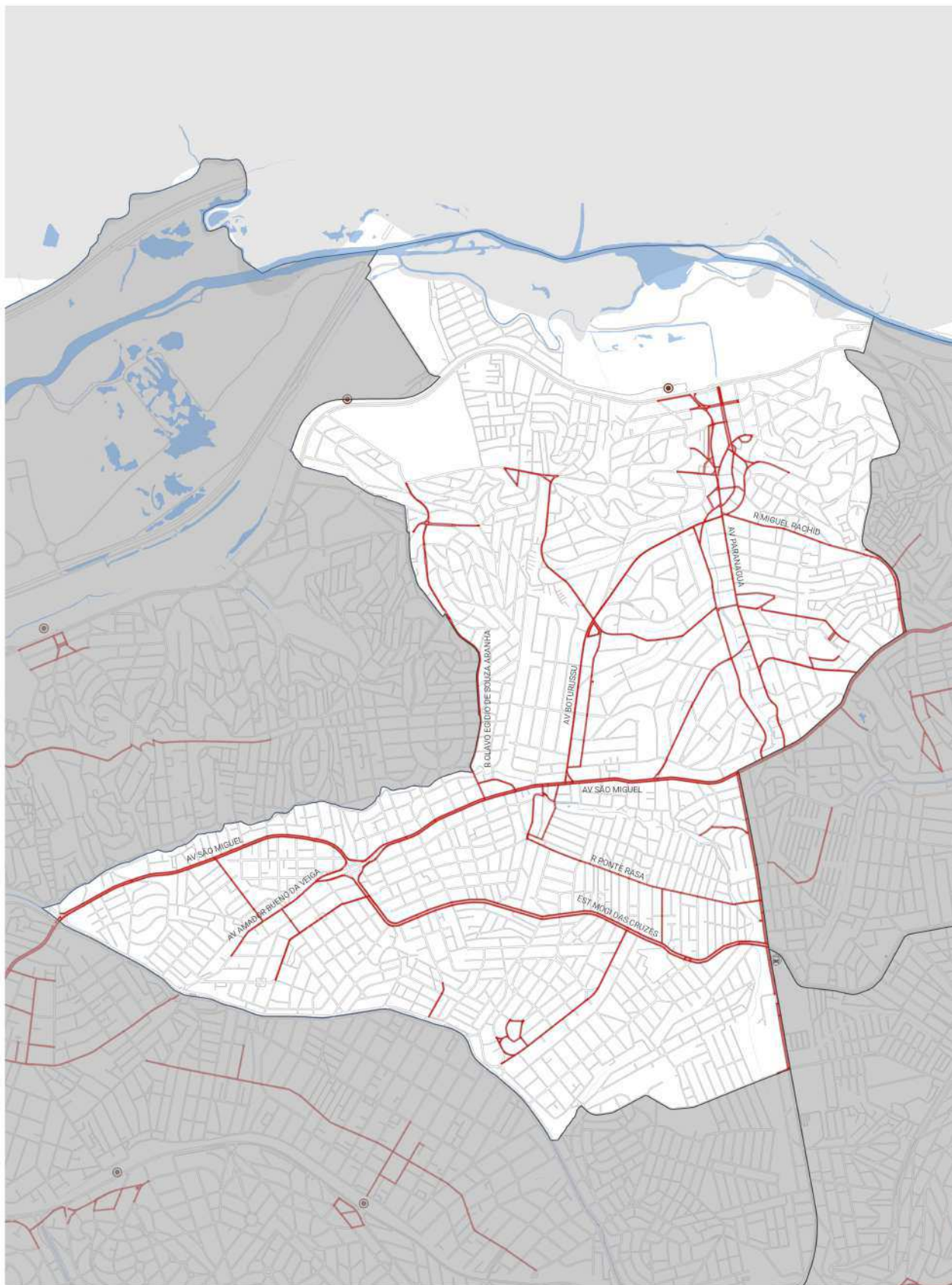
SUBPREFEITURA
CIDADE
TIRADENTES

0 0,25 0,5 0,75 km

N

Base cartográfica: PMSP Mapa Digital de São Paulo, 2004.
Elaboração: Prefeitura do Município de São Paulo.
São Paulo Urbanismo, Maio 2019.

Mapa 8 - Subprefeitura Ermelino Matarazzo



PLANO EMERGENCIAL DE CALÇADAS - PEC 2019

LEGENDA

- Rotas emergenciais
- Limites Subprefeituras
- Hidrografia
- Estações de metrô/ trem
- Terminais de ônibus



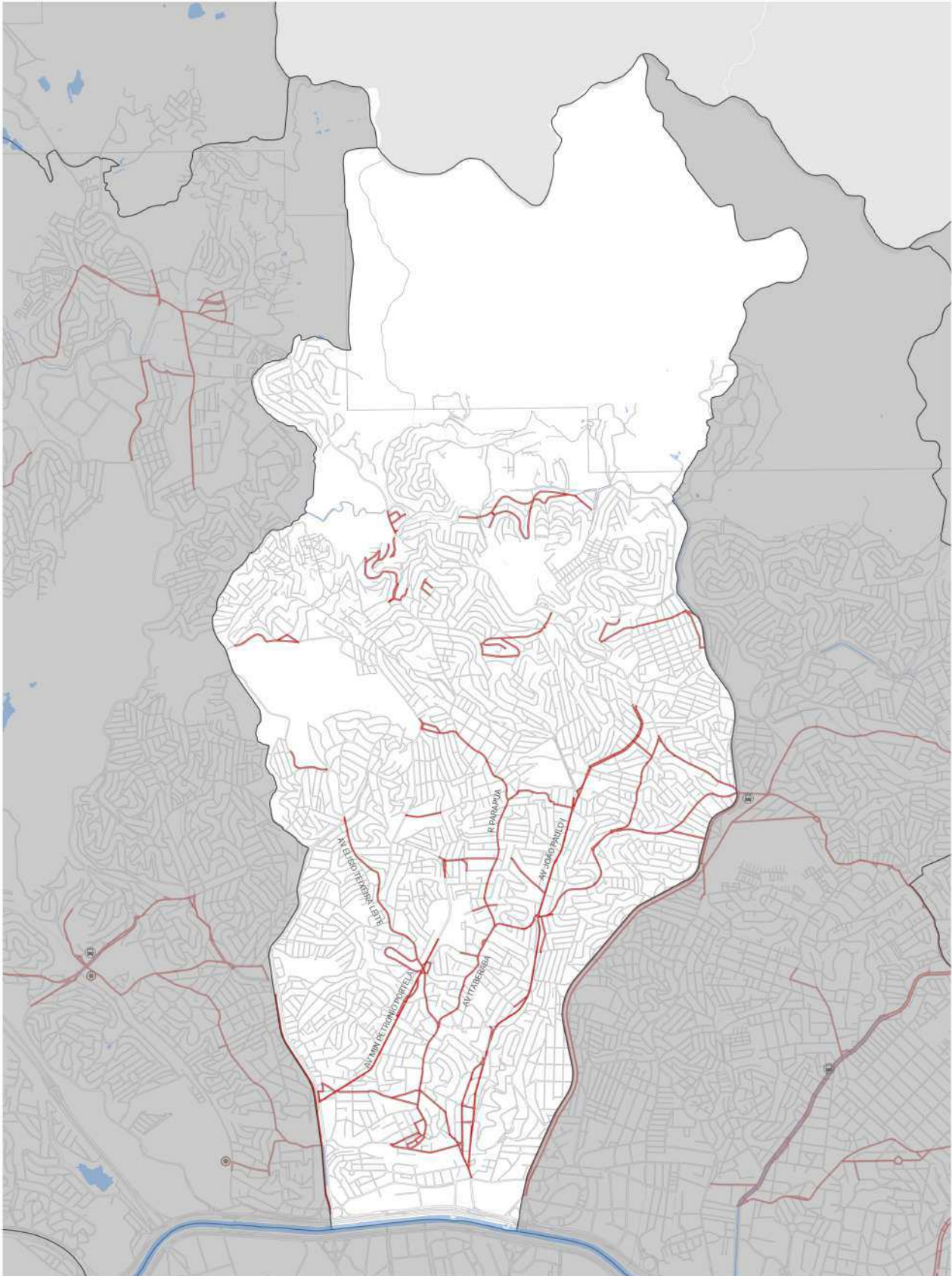
PEC 2019

SUBPREFEITURA
ERMELINO
MATARAZZO



Base cartográfica: PMSP Mapa Digital de São Paulo, 2004.
Elaboração: Prefeitura do Município de São Paulo.
São Paulo Urbanismo, Maio 2019.

Mapa 9 - Subprefeitura Freguesia do Ó / Brasilândia



PLANO EMERGENCIAL DE CALÇADAS - PEC 2019

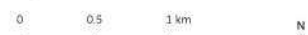
LEGENDA

- Rotas emergenciais
- Limite Subprefeituras
- Hidrogafia
- Estações de metrô/ trem
- Terminais de ônibus



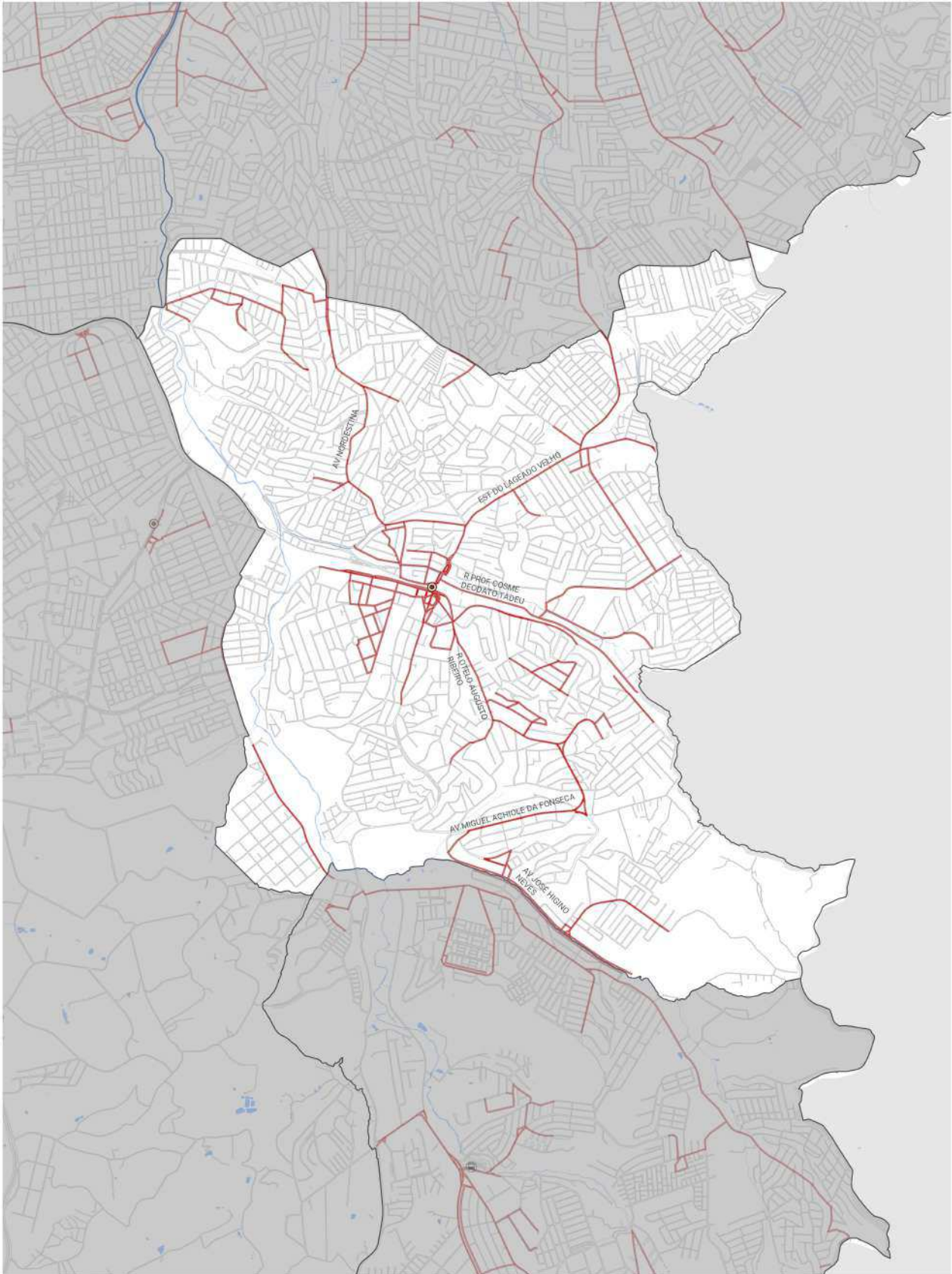
PEC 2019

**SUBPREFEITURA
FREGUESIA DO Ó
BRASILÂNDIA**



Base cartográfica: PMSP Mapa Digital de São Paulo, 2004.
Elaboração: Prefeitura do Município de São Paulo.
São Paulo Urbanismo, Maio 2019.

Mapa 10 - Subprefeitura Guaianases



PLANO EMERGENCIAL DE CALÇADAS - PEC 2019

LEGENDA

- Rotas emergenciais
- Limite Subprefeituras
- Hidrografia
- Estações de metrô/ trem
- Terminais de ônibus



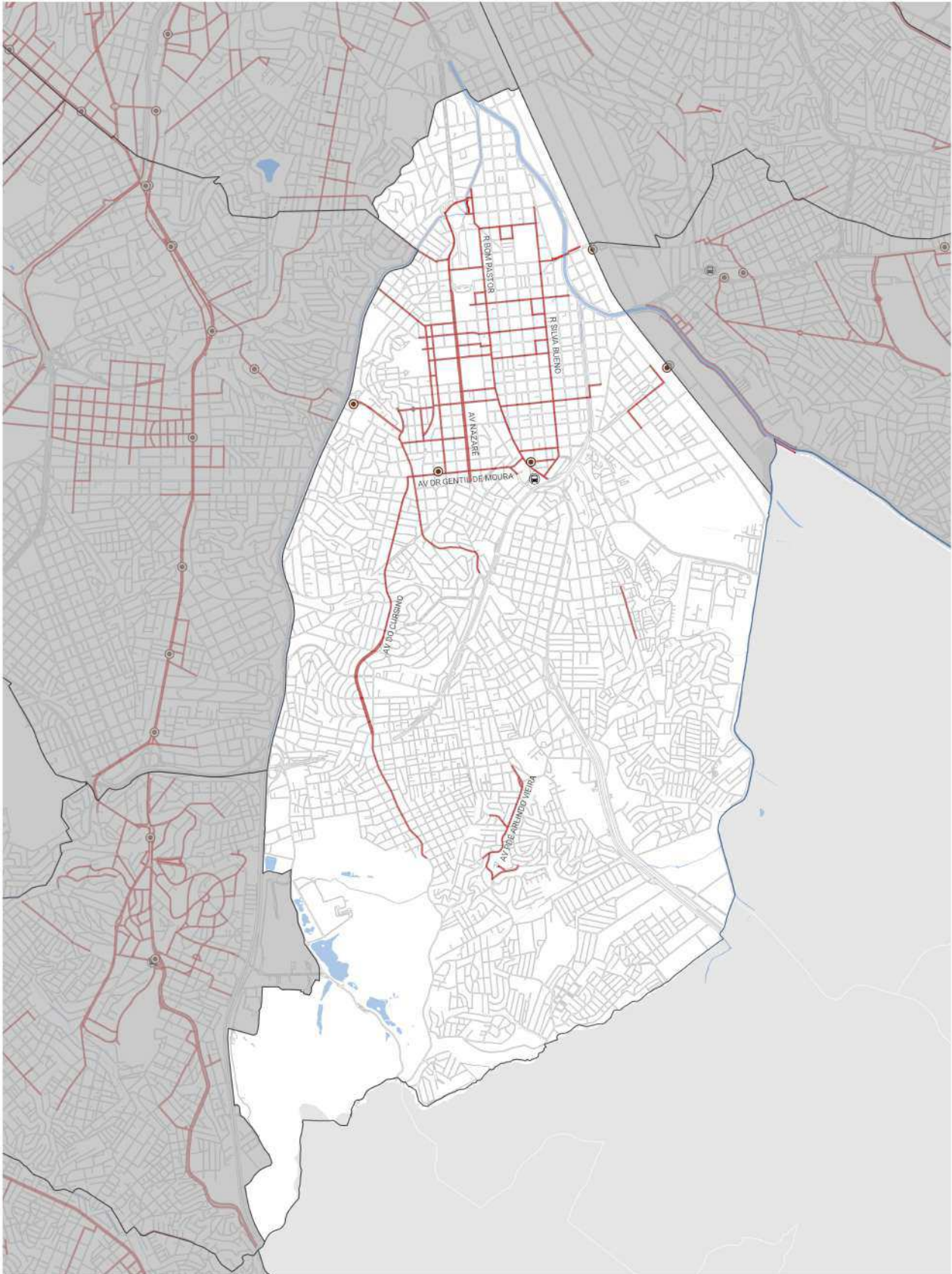
PEC 2019

SUBPREFEITURA
GUAIANASES








Base cartográfica: PMSP Mapa Digital de São Paulo, 2004.
Elaboração: Prefeitura do Município de São Paulo.
São Paulo Urbanismo, Maio 2019.

Mapa 11 - Subprefeitura Ipiranga



PLANO EMERGENCIAL DE CALÇADAS - PEC 2019

LEGENDA

-  Rotas emergenciais
-  Limite Subprefeituras
-  Hidrografia
-  Estações de metrô/ trem
-  Terminais de ônibus



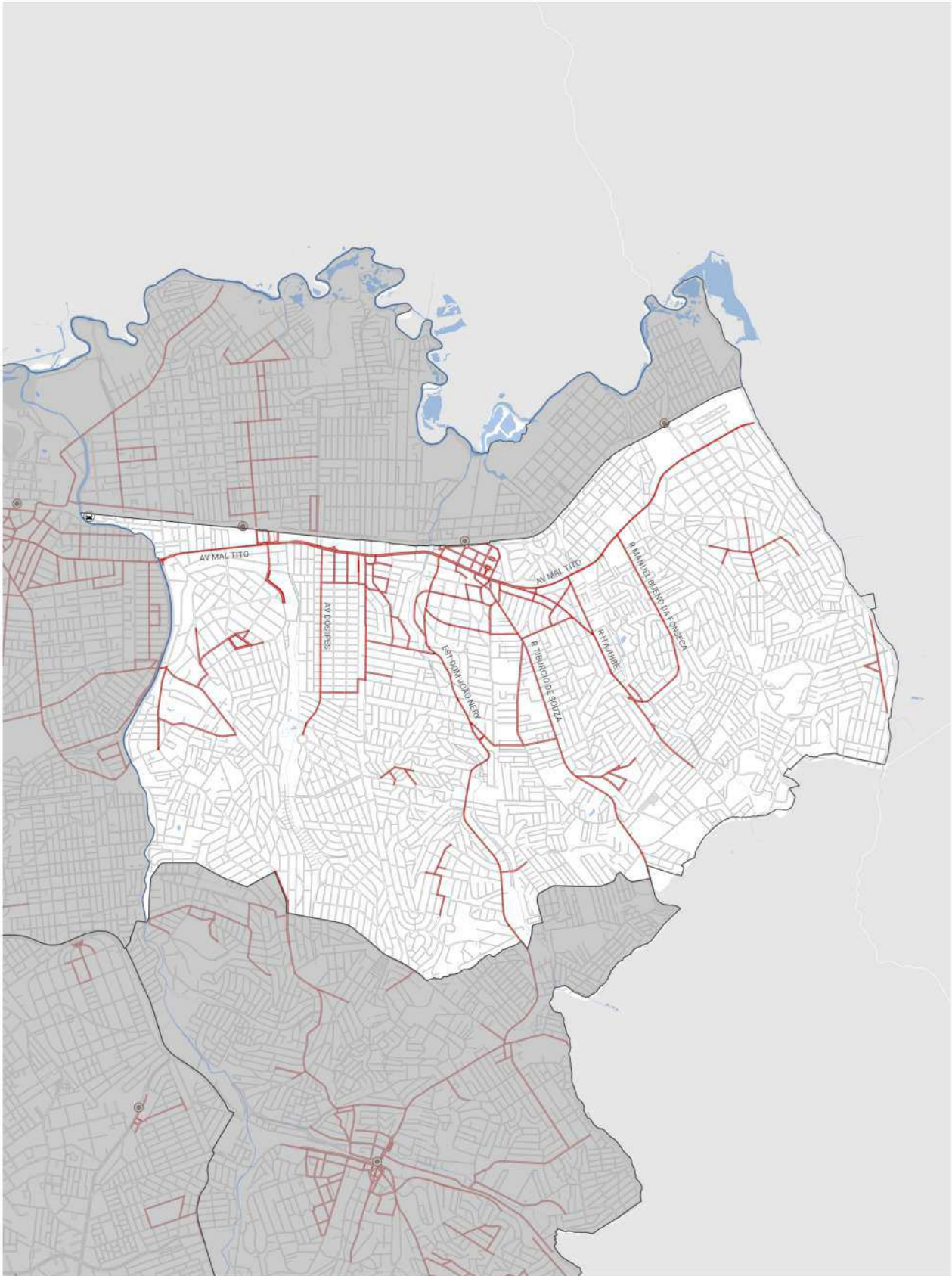
PEC 2019

SUBPREFEITURA
IPIRANGA



Base cartográfica: PMSP Mapa Digital de São Paulo, 2004.
Elaboração: Prefeitura do Município de São Paulo,
São Paulo Urbanismo, Maio 2019.

Mapa 12 - Subprefeitura Itaim Paulista



PLANO EMERGENCIAL DE CALÇADAS - PEC 2019

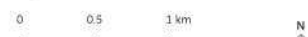
LEGENDA

- Rotas emergenciais
- Limite Subprefeituras
- Hidrografia
- Estações de metrô/ trem
- Terminais de ônibus



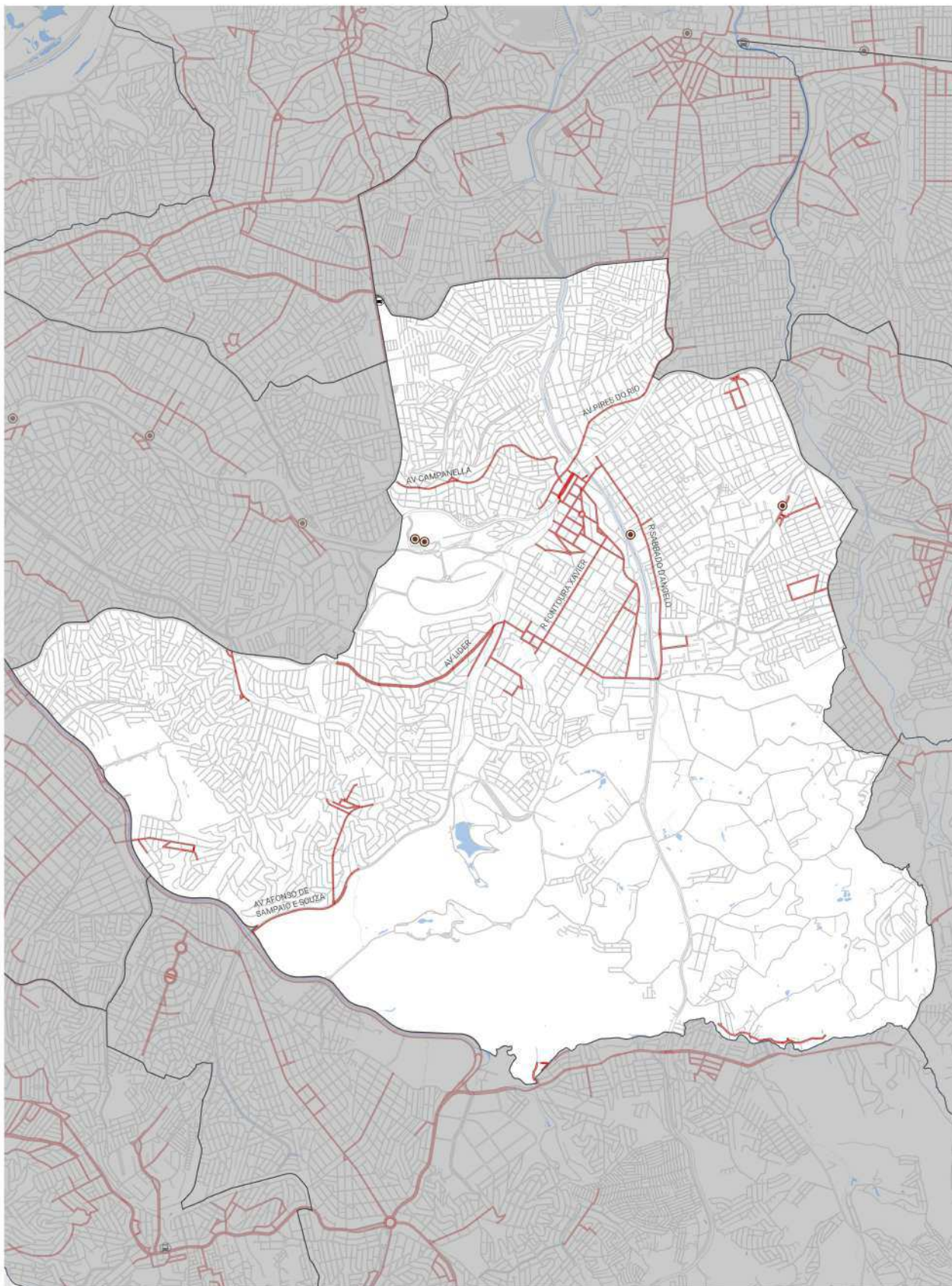
PEC 2019

SUBPREFEITURA
ITAIM PAULISTA








Base cartográfica: PMSP Mapa Digital de São Paulo, 2004.
Elaboração: Prefeitura do Município de São Paulo,
São Paulo Urbanismo, Maio 2019.

Mapa 13 - Subprefeitura Itaquera



PLANO EMERGENCIAL DE CALCADAS - PEC 2019

LEGENDA

-  Rotas emergenciais
-  Limite Subprefeitura
-  Hidrografia
-  Estações de metrô/ trem
-  Terminais de ônibus



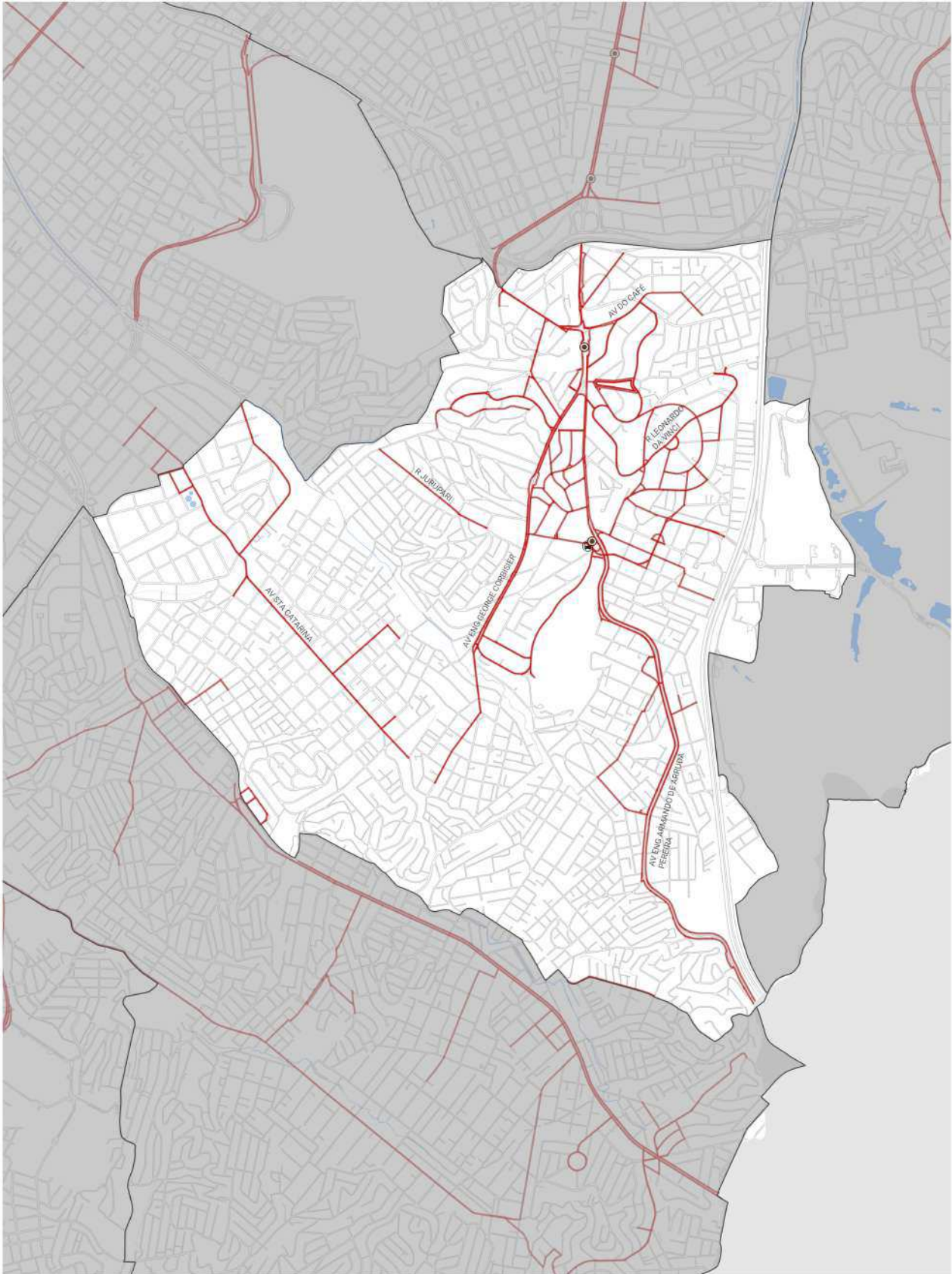
PEC 2019

**SUBPREFEITURA
ITAQUERA**



Base cartográfica: PMSP Mapa Digital de São Paulo, 2004.
Elaboração: Prefeitura do Município de São Paulo,
São Paulo Urbanismo, Maio 2019.

Mapa 14 - Subprefeitura Jabaquara



PLANO EMERGENCIAL DE CALÇADAS - PEC 2019

LEGENDA

- Rotas emergenciais
- Limite Subprefeituras
- Hidrografia
- Estações de metrô/ trem
- Terminais de ônibus



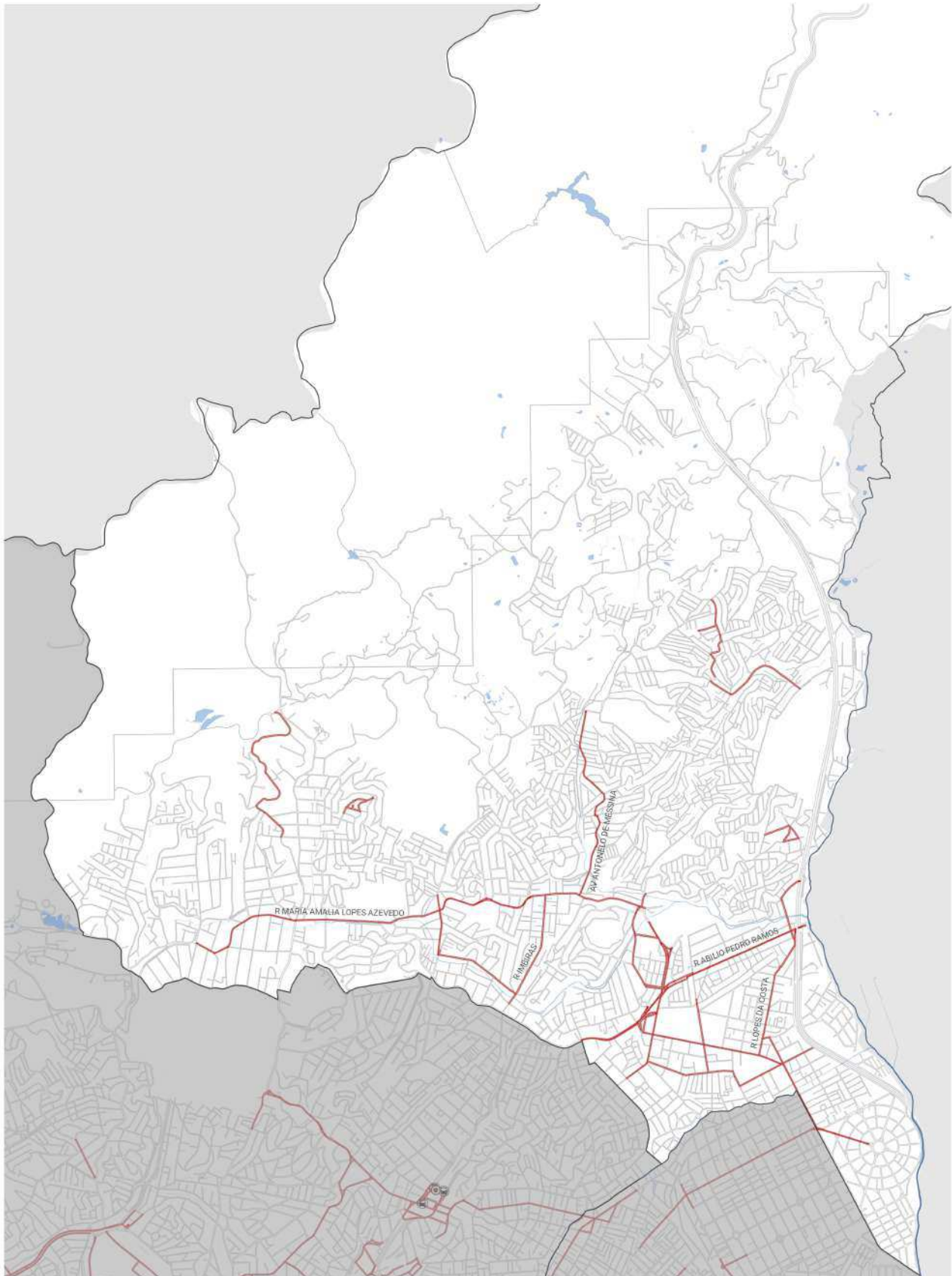
PEC 2019

SUBPREFEITURA
JABAQUARA



Base cartográfica: PMSP Mapa Digital de São Paulo, 2004.
Elaboração: Prefeitura do Município de São Paulo.
São Paulo Urbanismo, Maio 2019.

Mapa 15 - Subprefeitura Jaçanã / Tremembé



PLANO EMERGENCIAL DE CALÇADAS - PEC 2019

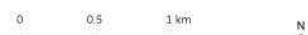
LEGENDA

- Rotas emergenciais
- Limite Subprefeituras
- Hidrografia
- Estações de metrô/ trem
- Terminais de ônibus



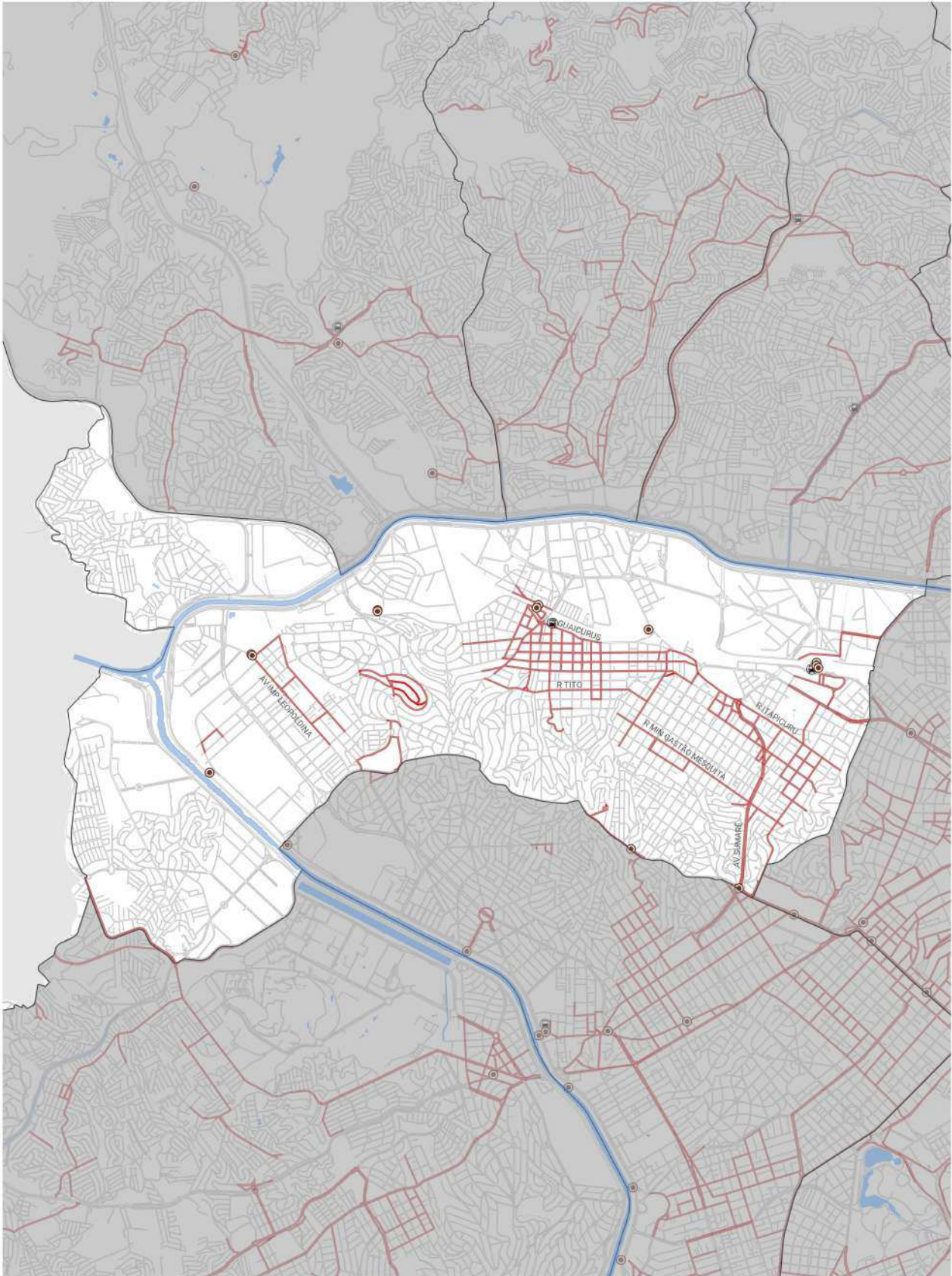
PEC 2019

SUBPREFEITURA
JAÇANÃ
TREMembé



Base cartográfica: PMSP Mapa Digital de São Paulo, 2004.
Elaboração: Prefeitura do Município de São Paulo.
São Paulo Urbanismo, Maio 2019.

Mapa 16 - Subprefeitura Lapa



PLANO EMERGENCIAL DE CALCADAS - PEC 2019

LEGENDA

- Rotas emergenciais
- Limite Subprefeituras
- Hidrografia
- Estações de metrô/ trem
- Terminais de ônibus



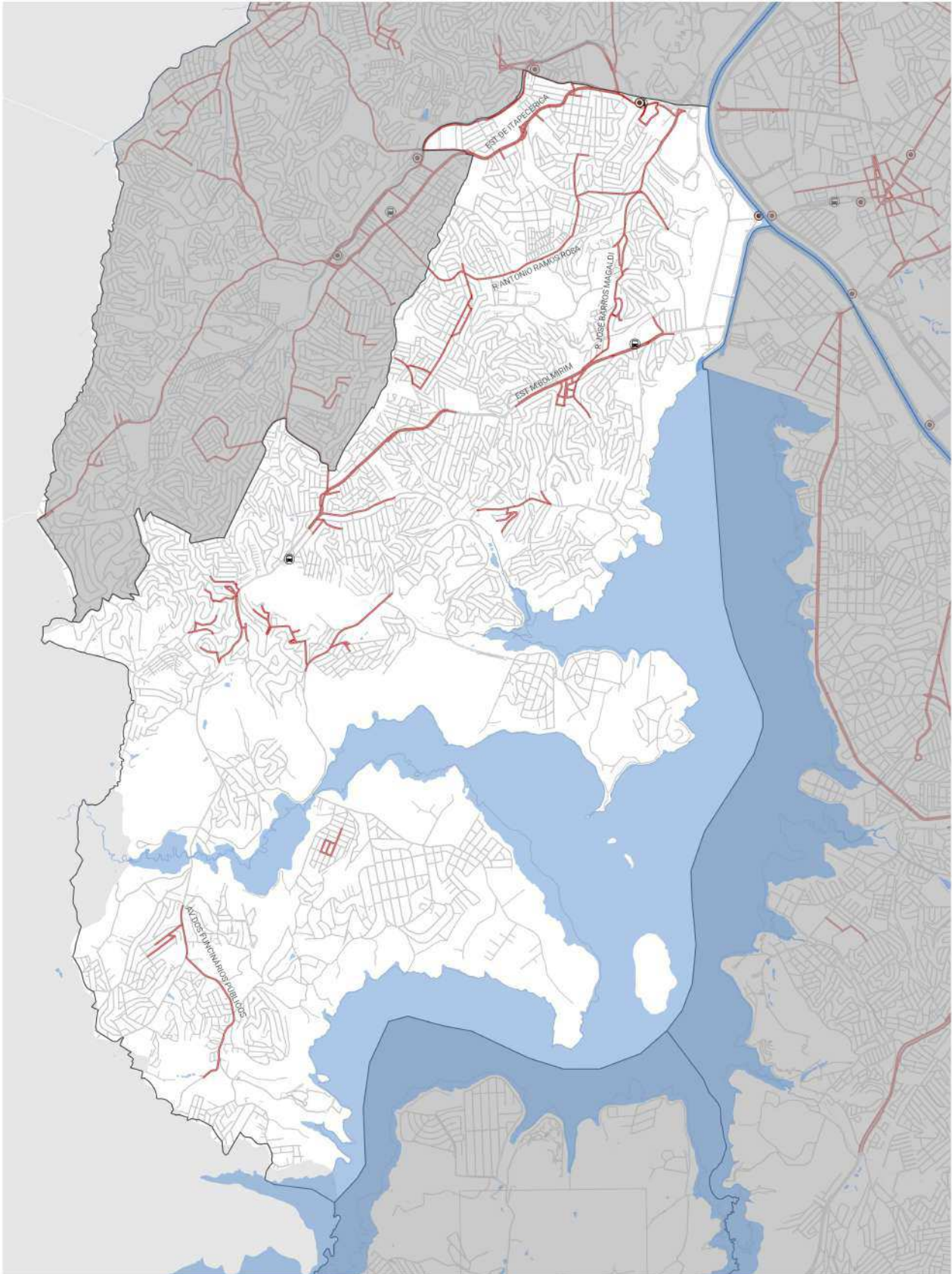
PEC 2019

SUBPREFEITURA
LAPA








Base cartográfica: PMSP Mapa Digital de São Paulo, 2004.
Elaboração: Prefeitura do Município de São Paulo.
São Paulo Urbanismo, Maio 2019.

Mapa 17 - Subprefeitura M'Boi Mirim



PLANO EMERGENCIAL DE CALÇADAS - PEC 2019


LEGENDA

-  Rotas emergenciais
-  Limite Subprefeituras
-  Hidrografia
-  Estações de metrô/ trem
-  Terminais de ônibus



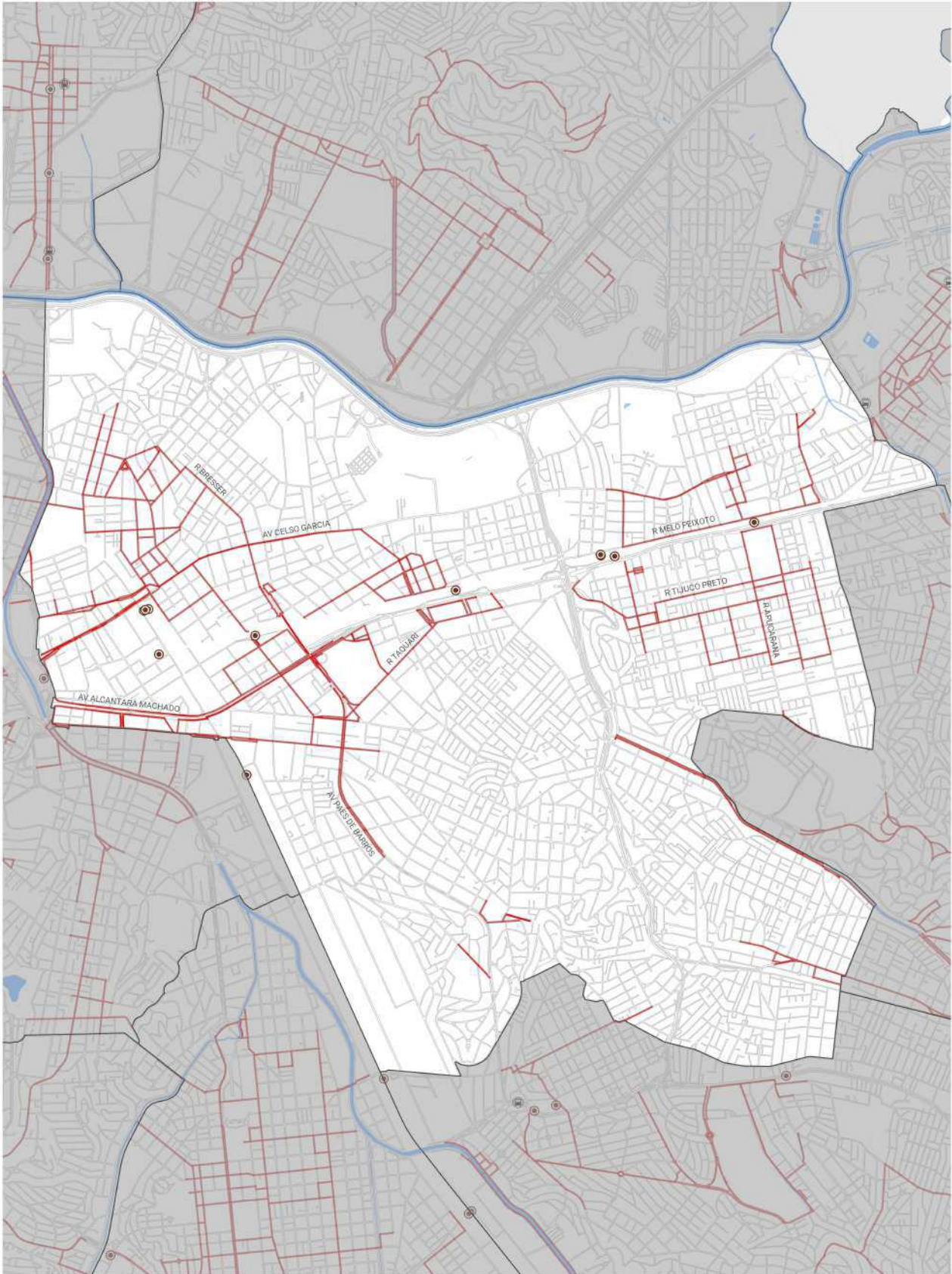
PEC 2019

**SUBPREFEITURA
M'BOI MIRIM**








Base cartográfica: PMSP Mapa Digital de São Paulo, 2004.
Elaboração: Prefeitura do Município de São Paulo.
São Paulo Urbanismo, Maio 2019.

Mapa 18 - Subprefeitura Mooca



PLANO EMERGENCIAL DE CALÇADAS - PEC 2019

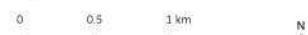
LEGENDA

-  Rotas emergenciais
-  Limite Subprefeituras
-  Hidrografia
-  Estações de metrô/ trem
-  Terminais de ônibus



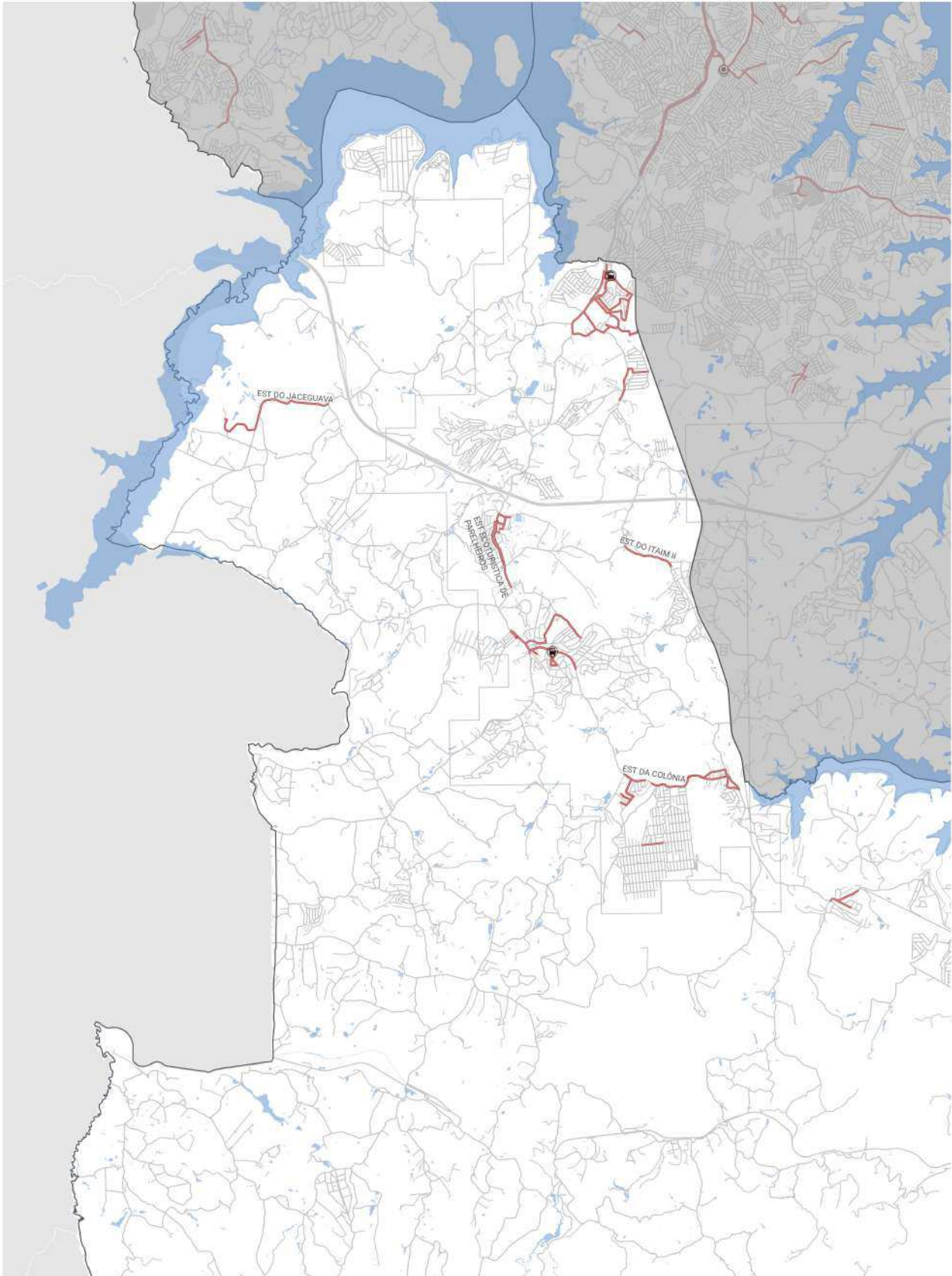
PEC 2019

**SUBPREFEITURA
MOOCA**



Base cartográfica: PMSP Mapa Digital de São Paulo, 2004.
Elaboração: Prefeitura do Município de São Paulo.
São Paulo Urbanismo, Maio 2019.

Mapa 19 - Subprefeitura Parelheiros



PLANO EMERGENCIAL DE CALÇADAS - PEC 2019

LEGENDA

- Rotas emergenciais
- Limite Subprefeituras
- Hidrografia
- Estações de metrô/ trem
- Terminais de ônibus



PEC 2019

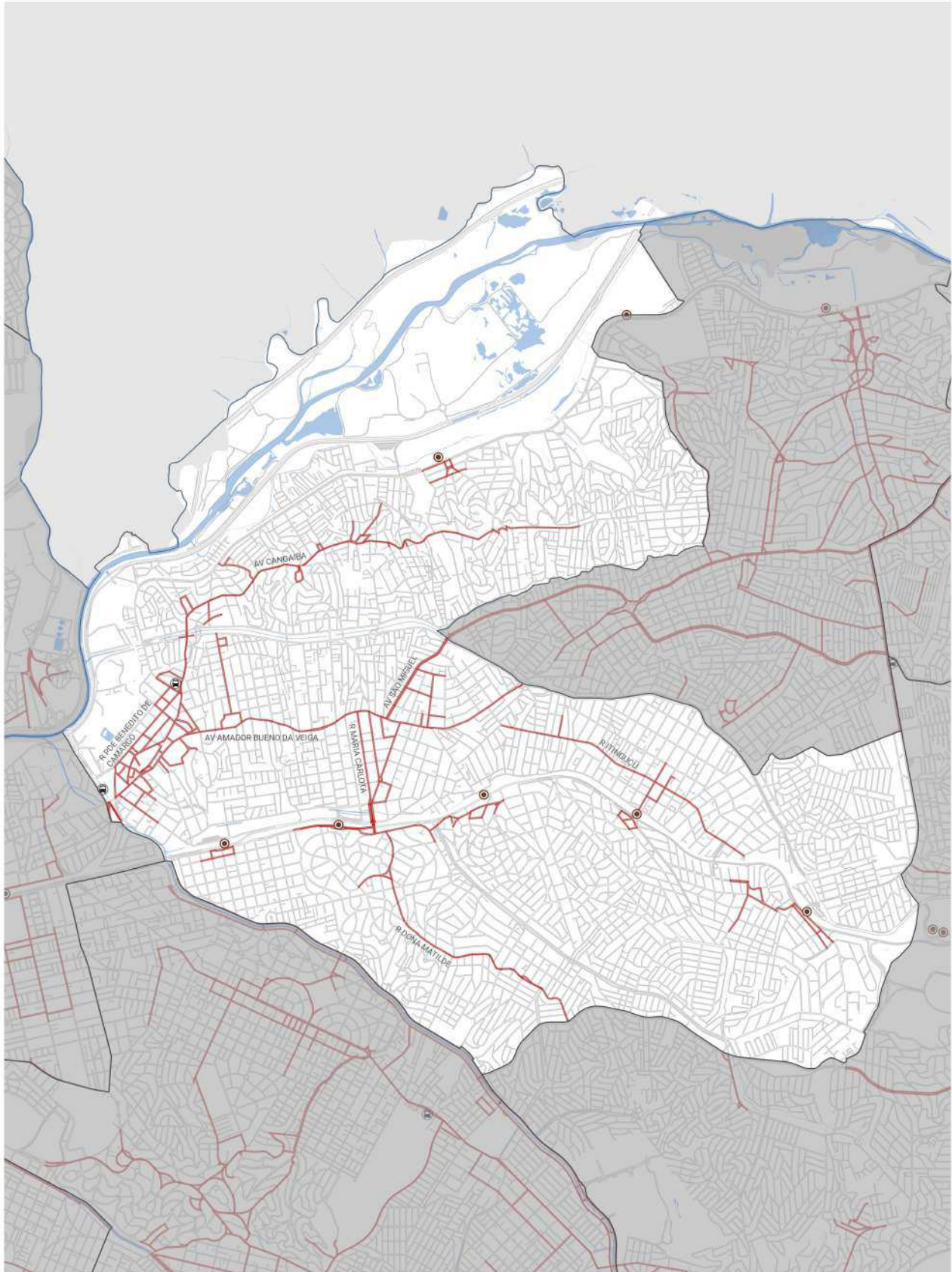
SUBPREFEITURA
PARELHEIROS

0 0.5 1 1.5 2 km

N

Base cartográfica: PMSP Mapa Digital de São Paulo, 2004.
Elaboração: Prefeitura do Município de São Paulo.
São Paulo Urbanismo, Maio 2019.

Mapa 20 - Subprefeitura Penha



PLANO EMERGENCIAL DE CALÇADAS - PEC 2019

LEGENDA

- Rotas emergenciais
- Limite Subprefeituras
- Hidrografia
- Estações de metrô/ trem
- ⊞ Terminais de ônibus



PEC 2019

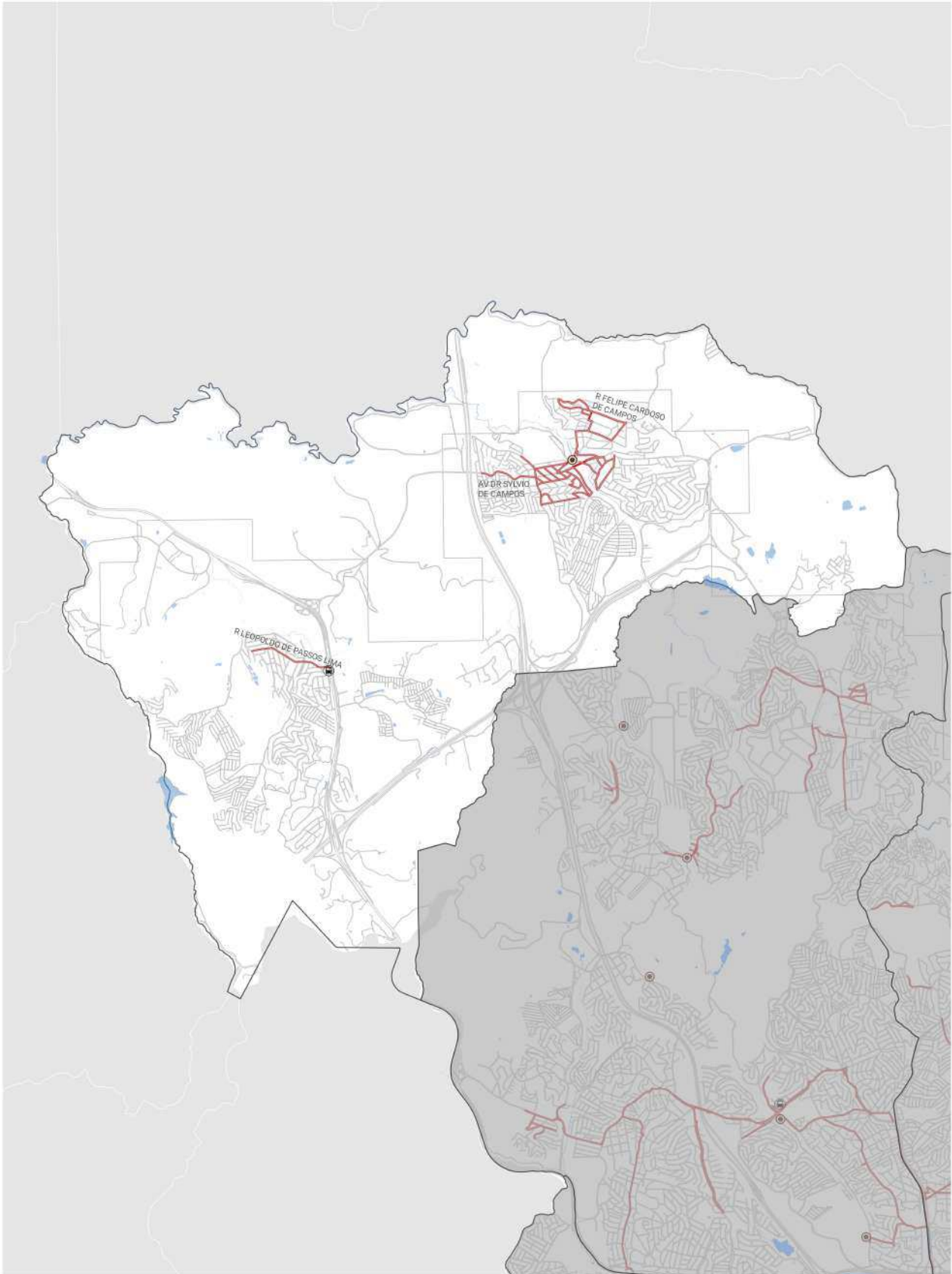
SUBPREFEITURA
PENHA

0 0,5 1 km

N

Base cartográfica: PMSP Mapa Digital de São Paulo, 2004.
Elaboração: Prefeitura do Município de São Paulo,
São Paulo Urbanismo, Maio 2019.

Mapa 21 - Subprefeitura Perus



PLANO EMERGENCIAL DE CALÇADAS - PEC 2019

LEGENDA

- Rotas emergenciais
- Limite Subprefeituras
- Hidrografia
- Estações de metrô/ trem
- Terminais de ônibus



PEC 2019

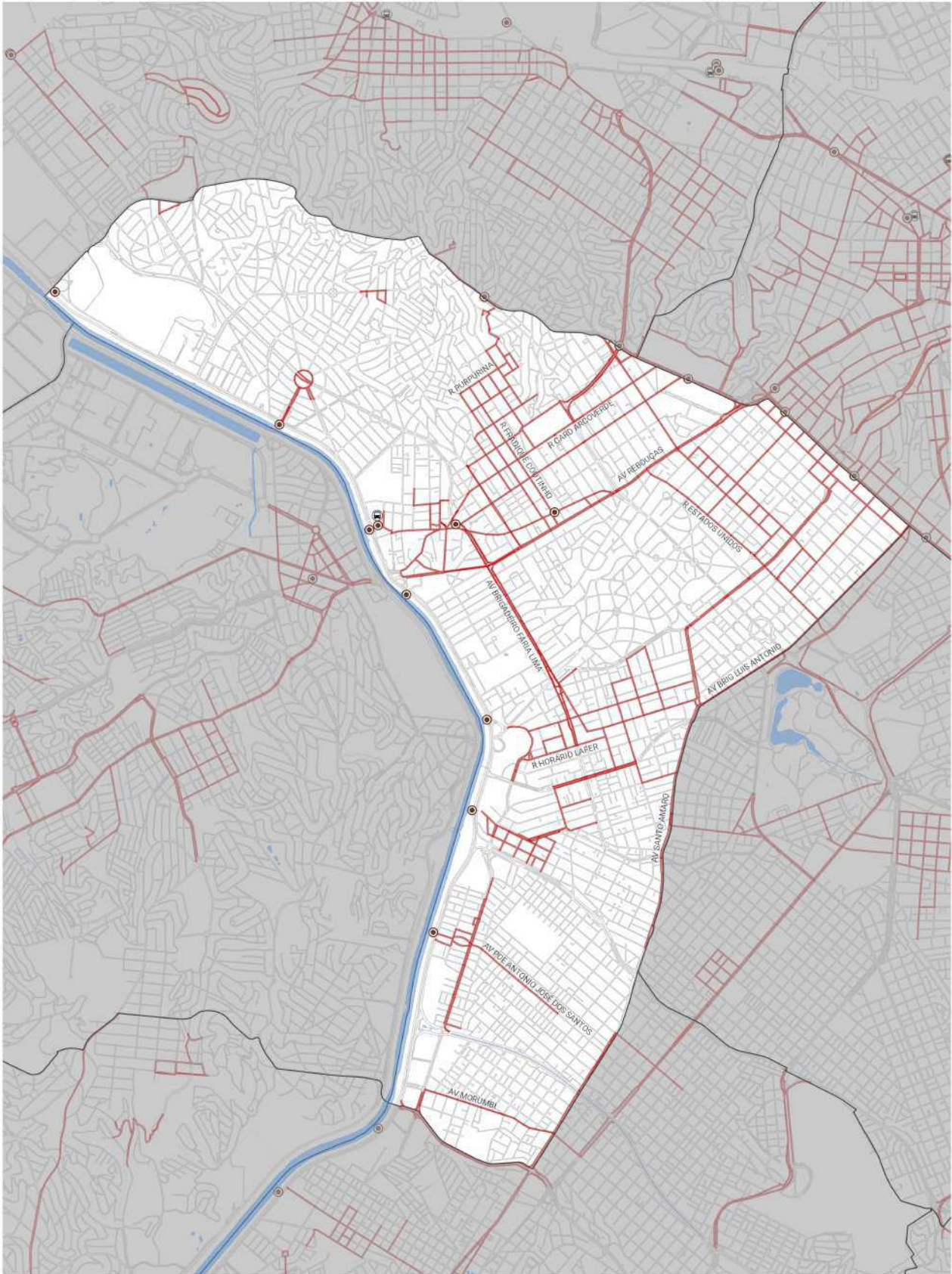
SUBPREFEITURA
PERUS

0 0.5 1 1.5 km

N






Base cartográfica: PMSP Mapa Digital de São Paulo, 2004.
Elaboração: Prefeitura do Município de São Paulo,
São Paulo Urbanismo, Maio 2019.

Mapa 22 - Subprefeitura Pinheiros



PLANO EMERGENCIAL DE CALÇADAS - PEC 2019

LEGENDA

-  Rotas emergenciais
-  Limite Subprefeituras
-  Hidrografia
-  Estações de metrô/ trem
-  Terminais de ônibus



PEC 2019

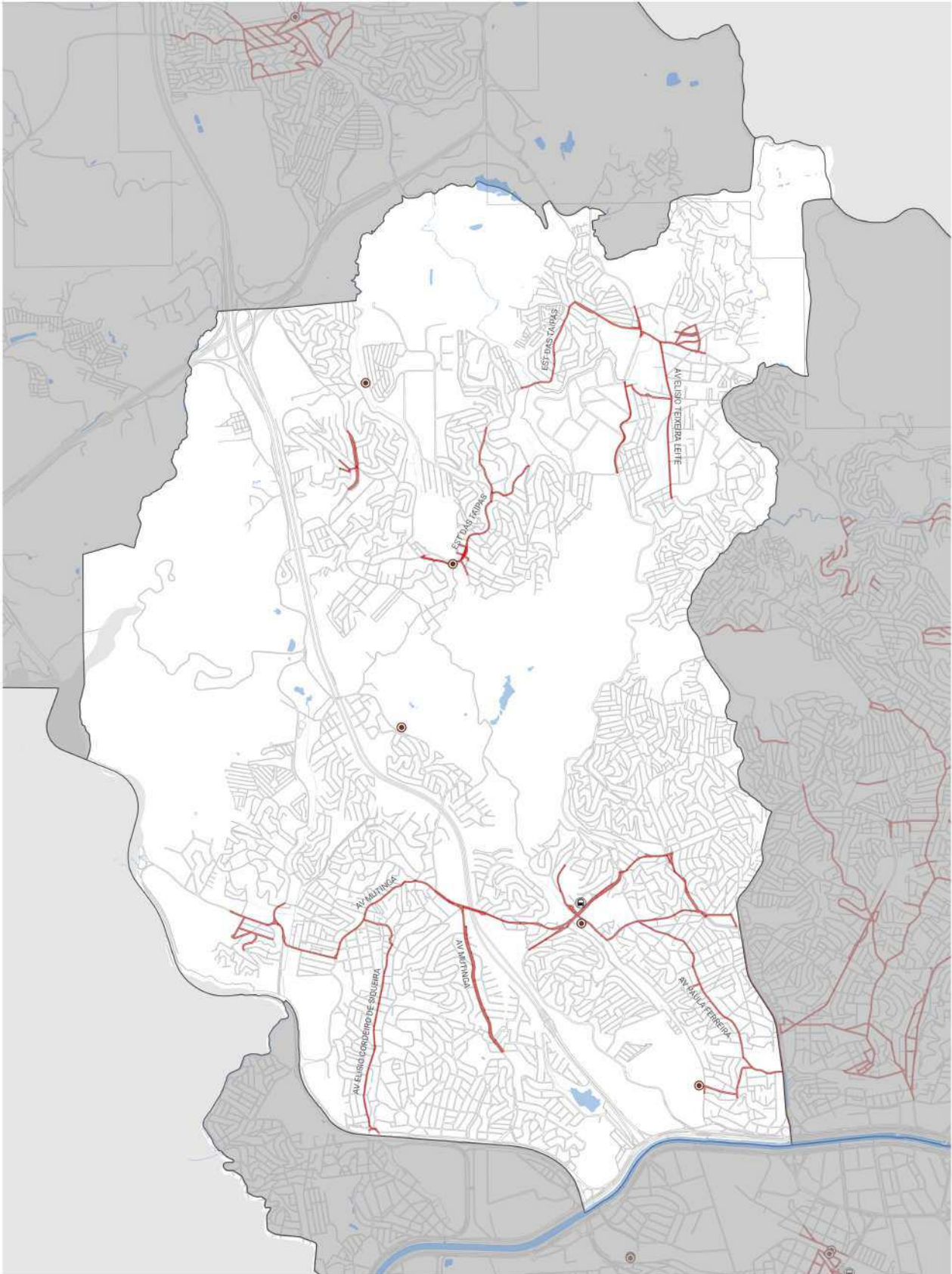
SUBPREFEITURA
PINHEIROS

0 0,5 1 km

N
↑






Base cartográfica: PMSP Mapa Digital de São Paulo, 2004.
Elaboração: Prefeitura do Município de São Paulo,
São Paulo Urbanismo, Maio 2019.

Mapa 23 - Subprefeitura Pirituba / Jaraguá



PLANO EMERGENCIAL DE CALÇADAS - PEC 2019

LEGENDA

-  Rotas emergenciais
-  Limite Subprefeituras
-  Hidrografia
-  Estações de metrô/ trem
-  Terminais de ônibus



PEC 2019

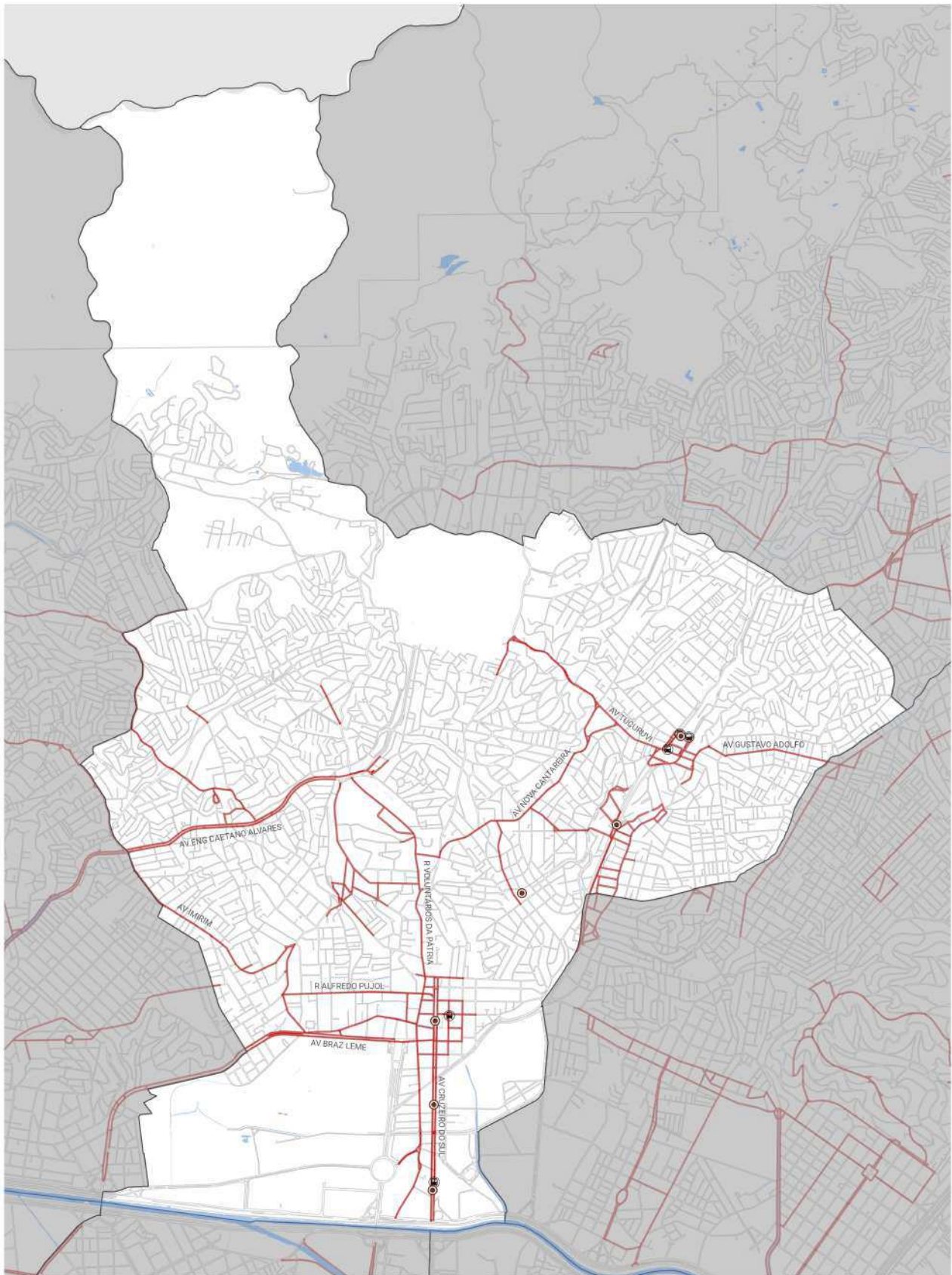
SUBPREFEITURA
PIRITUBA
JARAGUÁ

0 0,5 1 km

N
↑






Base cartográfica: PMSP Mapa Digital de São Paulo, 2004.
Elaboração: Prefeitura do Município de São Paulo.
São Paulo Urbanismo, Maio 2019.

Mapa 24 - Subprefeitura Santana / Tucuruvi



PLANO EMERGENCIAL DE CALÇADAS - PEC 2019


LEGENDA

-  Rotas emergenciais
-  Limite Subprefeituras
-  Hidrografia
-  Estações de metrô/ trem
-  Terminais de ônibus



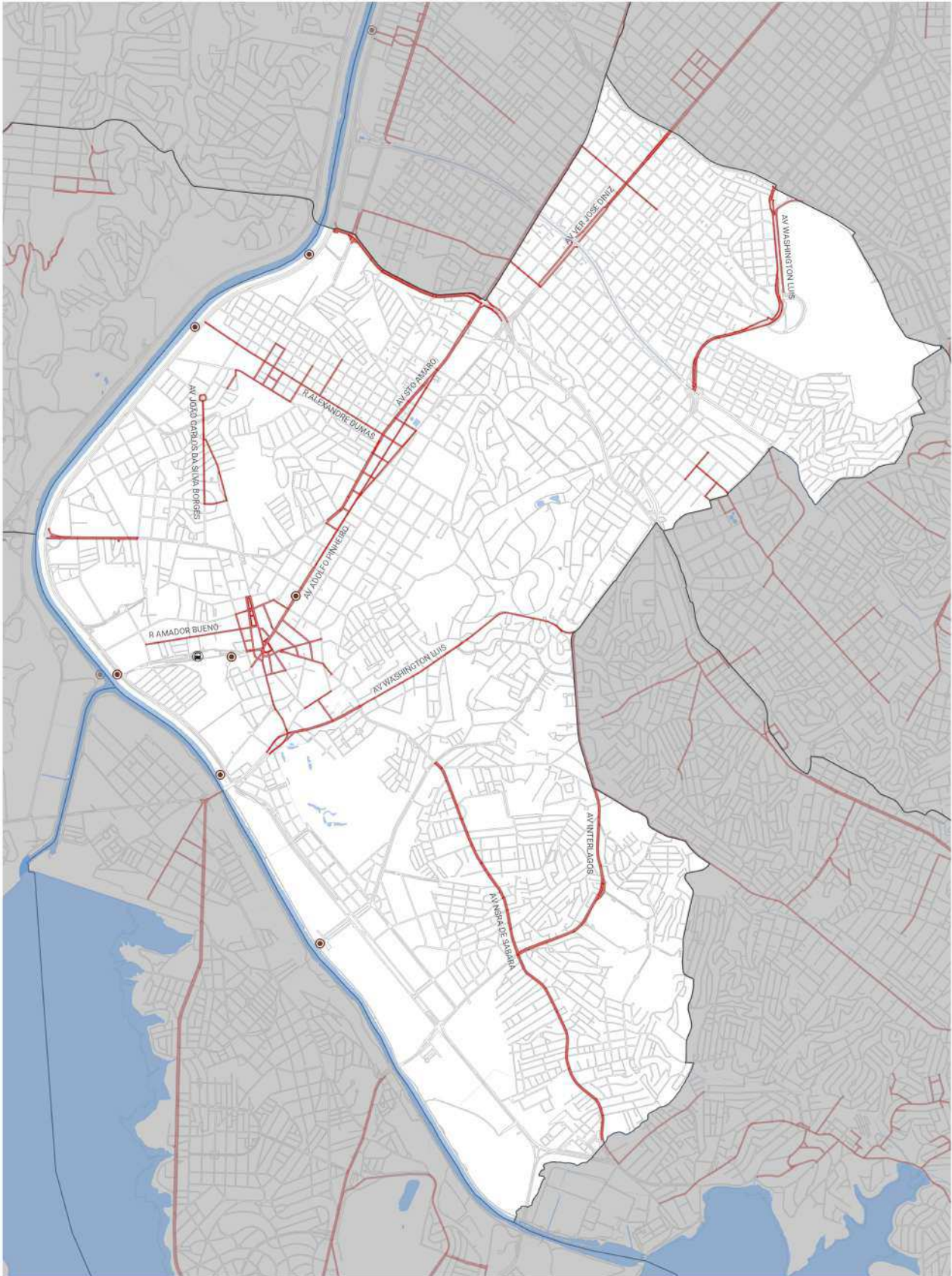
PEC 2019

**SUBPREFEITURA
SANTANA
TUCURUVI**



Base cartográfica: PMSP Mapa Digital de São Paulo, 2004.
Elaboração: Prefeitura do Município de São Paulo,
São Paulo Urbanismo, Maio 2019.

Mapa 25 - Subprefeitura Santo Amaro



PLANO EMERGENCIAL DE CALÇADAS - PEC 2019

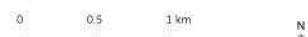
LEGENDA

- Rotas emergenciais
- Limite Subprefeituras
- Hidrografia
- Estações de metrô/ trem
- Terminais de ônibus



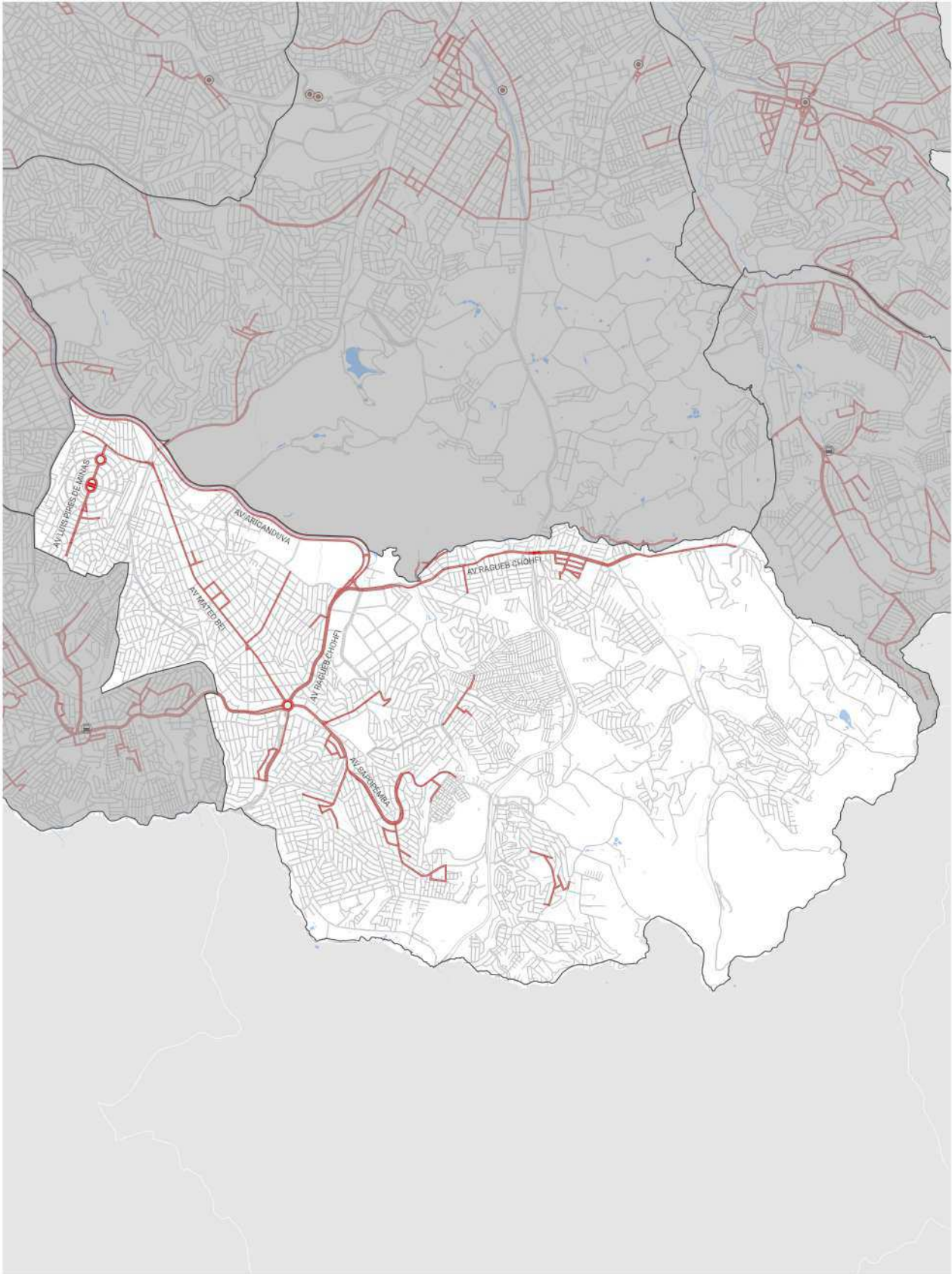
PEC 2019

SUBPREFEITURA
SANTO AMARO








Base cartográfica: PMSP Mapa Digital de São Paulo, 2004.
Elaboração: Prefeitura do Município de São Paulo.
São Paulo Urbanismo, Maio 2019.

Mapa 26 - Subprefeitura São Mateus



PLANO EMERGENCIAL DE CALÇADAS - PEC 2019

LEGENDA

-  Rotas emergenciais
-  Limite Subprefeituras
-  Hidrografia
-  Estações de metrô/ trem
-  Terminais de ônibus



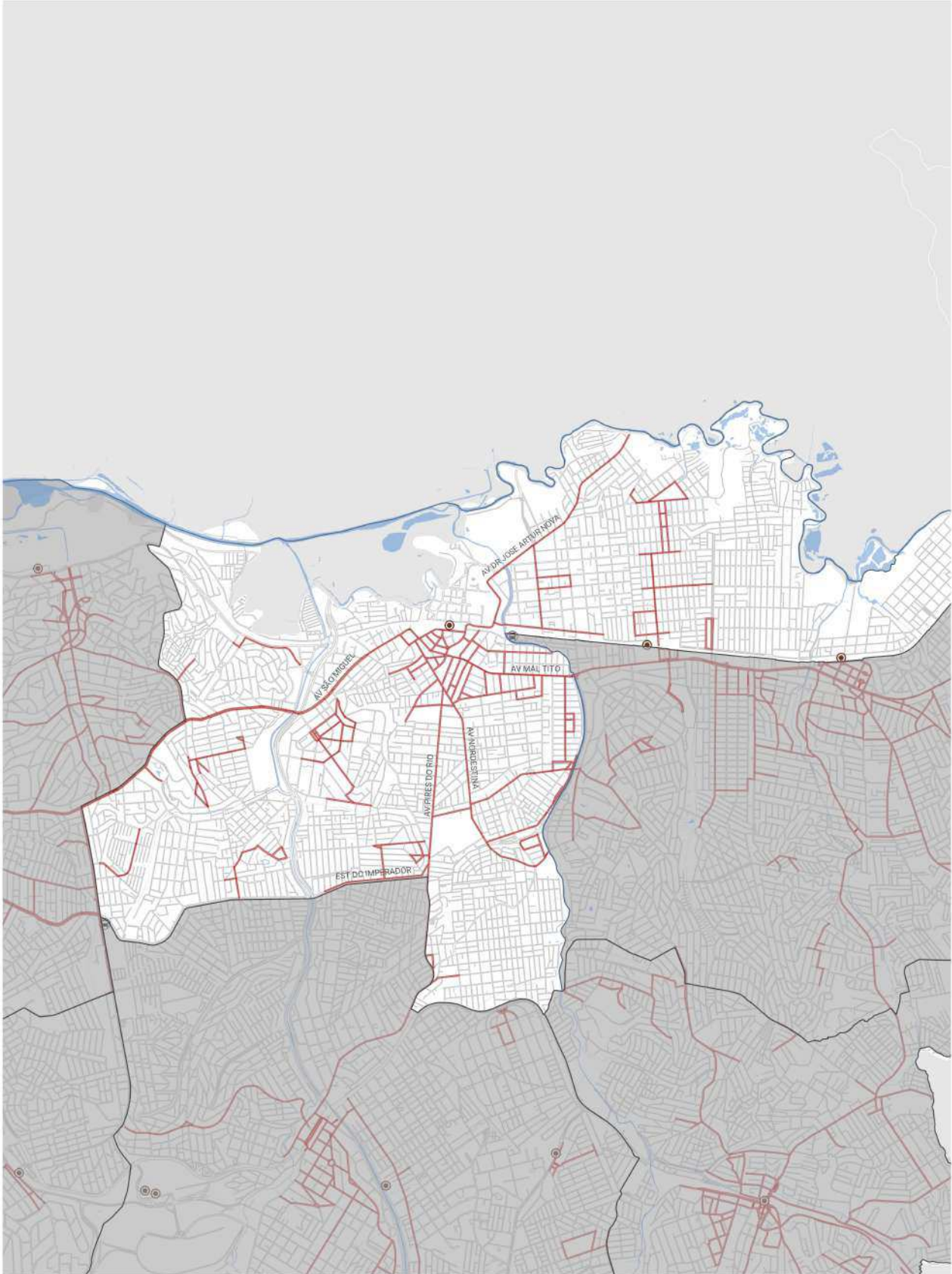
PEC 2019

SUBPREFEITURA
SÃO MATEUS








Base cartográfica: PMSP Mapa Digital de São Paulo, 2004.
Elaboração: Prefeitura do Município de São Paulo,
São Paulo Urbanismo, Maio 2019.

Mapa 27 - Subprefeitura São Miguel



PLANO EMERGENCIAL DE CALÇADAS - PEC 2019

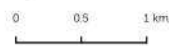
LEGENDA

-  Rotas emergenciais
-  Limite Subprefeituras
-  Hidrografia
-  Estações de metrô/ trem
-  Terminais de ônibus



PEC 2019

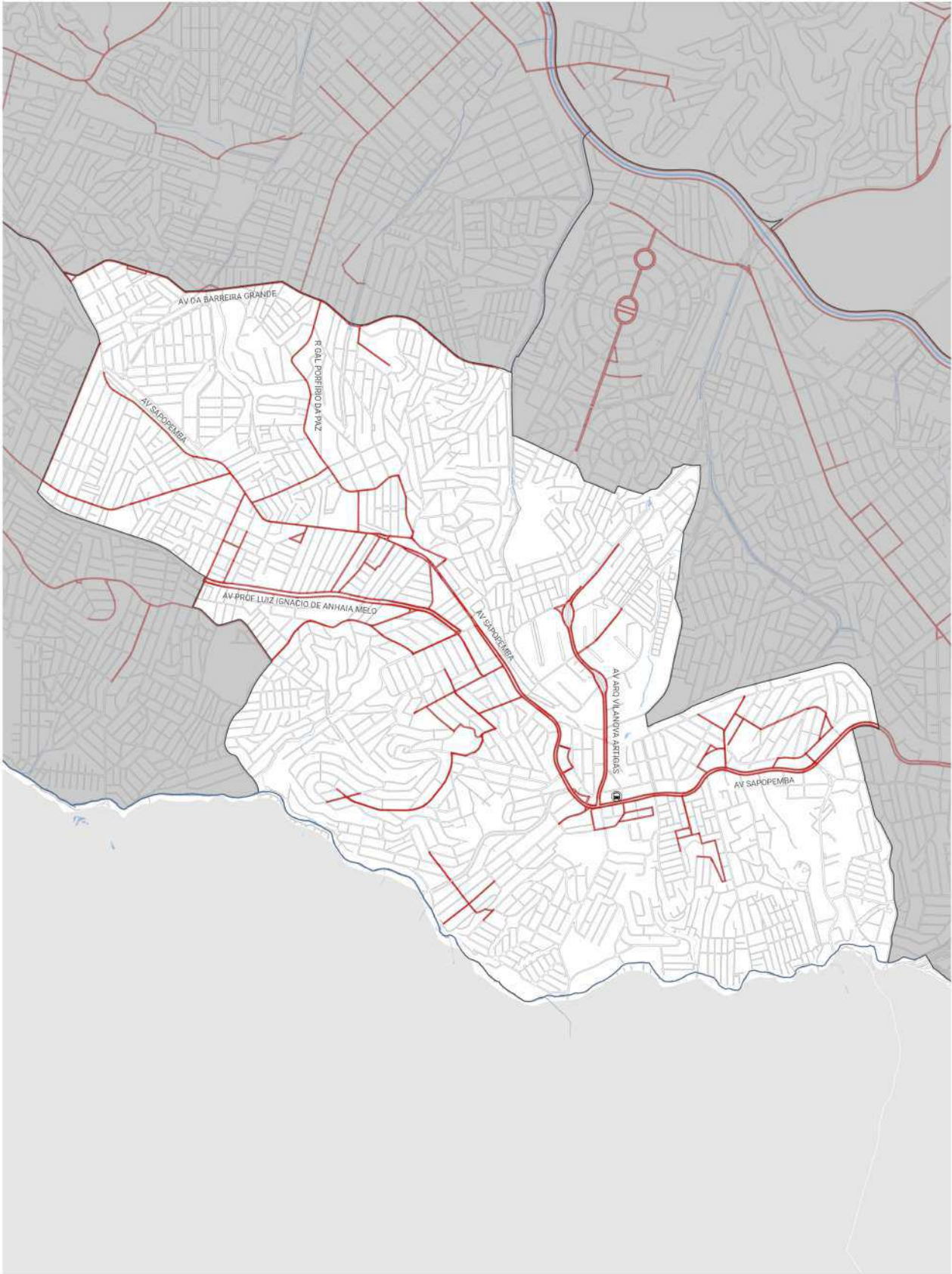
SUBPREFEITURA
SÃO MIGUEL



N
↑

Base cartográfica: PMSP Mapa Digital de São Paulo, 2004.
Elaboração: Prefeitura do Município de São Paulo.
São Paulo Urbanismo, Maio 2019.

Mapa 28 - Subprefeitura Sapopemba



PLANO EMERGENCIAL DE CALÇADAS - PEC 2019

LEGENDA

- Rotas emergenciais
- Limite Subprefeituras
- Hidrografia
- Estações de metrô/ trem
- Terminais de ônibus



PEC 2019

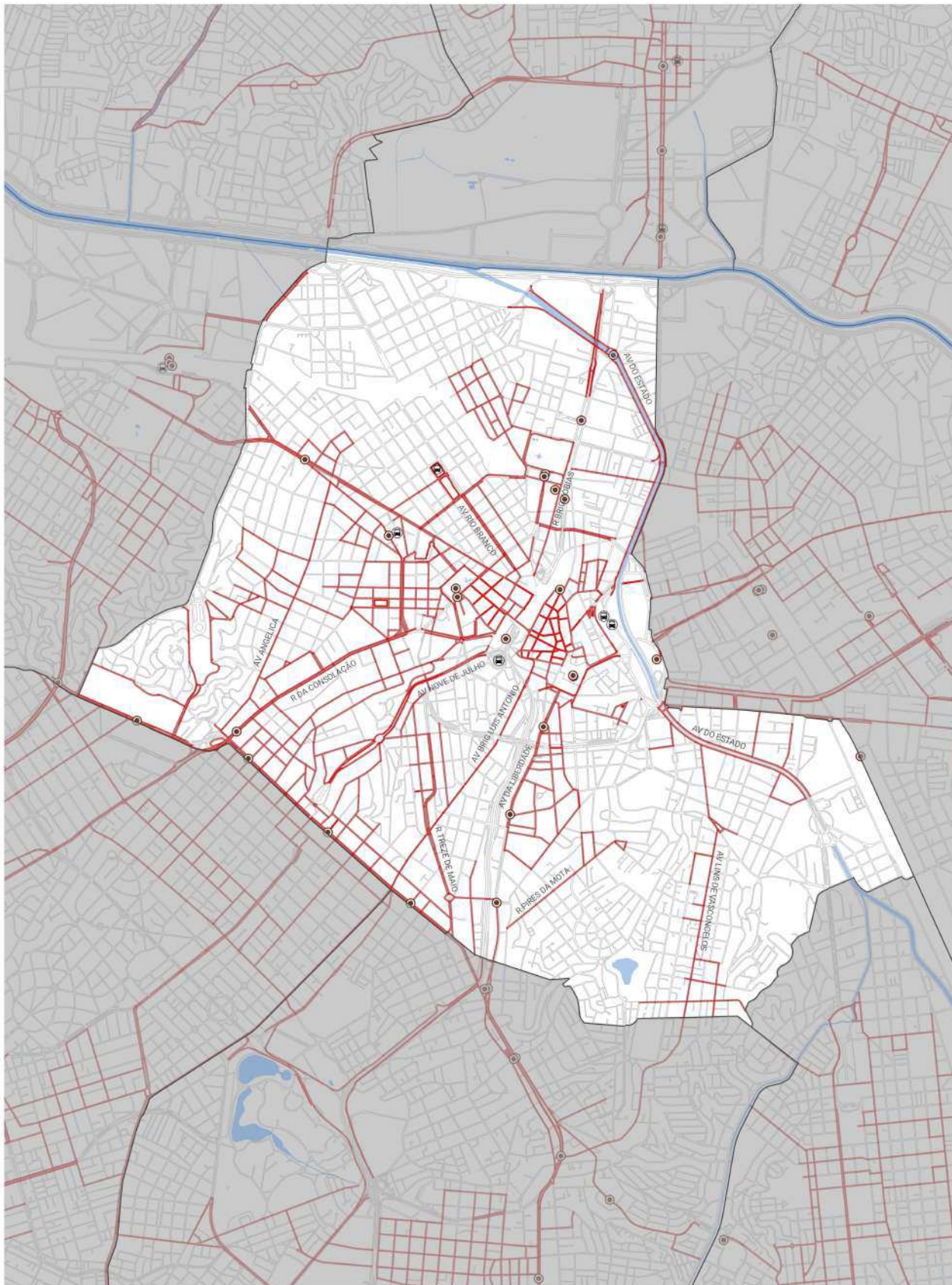
SUBPREFEITURA
SAPOPEMBA



N
↑






Base cartográfica: PMSP Mapa Digital de São Paulo, 2004.
Elaboração: Prefeitura do Município de São Paulo.
São Paulo Urbanismo, Maio 2019.

Mapa 29 - Subprefeitura Sé



PLANO EMERGENCIAL DE CALÇADAS - PEC 2019

LEGENDA

-  Rotas emergenciais
-  Limite Subprefeituras
-  Hidrografia
-  Estações de metrô/ trem
-  Terminais de ônibus



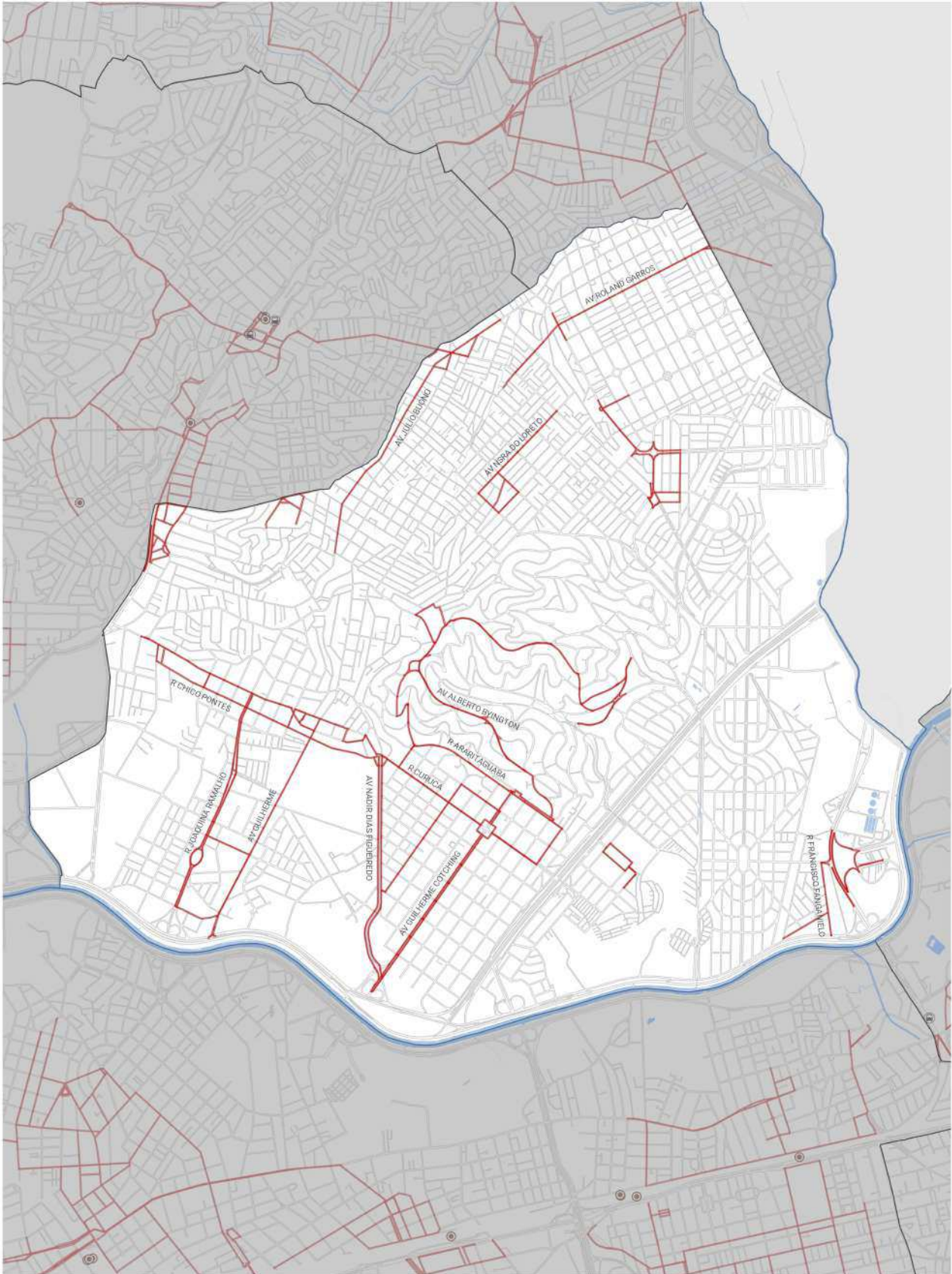
PEC 2019

**SUBPREFEITURA
SÉ**



Base cartográfica: PMSP Mapa Digital de São Paulo, 2004.
Elaboração: Prefeitura do Município de São Paulo.
São Paulo Urbanismo, Maio 2019.

Mapa 30 - Subprefeitura Vila Maria / Vila Guilherme



PLANO EMERGENCIAL DE CALÇADAS - PEC 2019

LEGENDA

- Rotas emergenciais
- Limite Subprefeituras
- Hidrografia
- Estações de metrô/ trem
- Terminais de ônibus



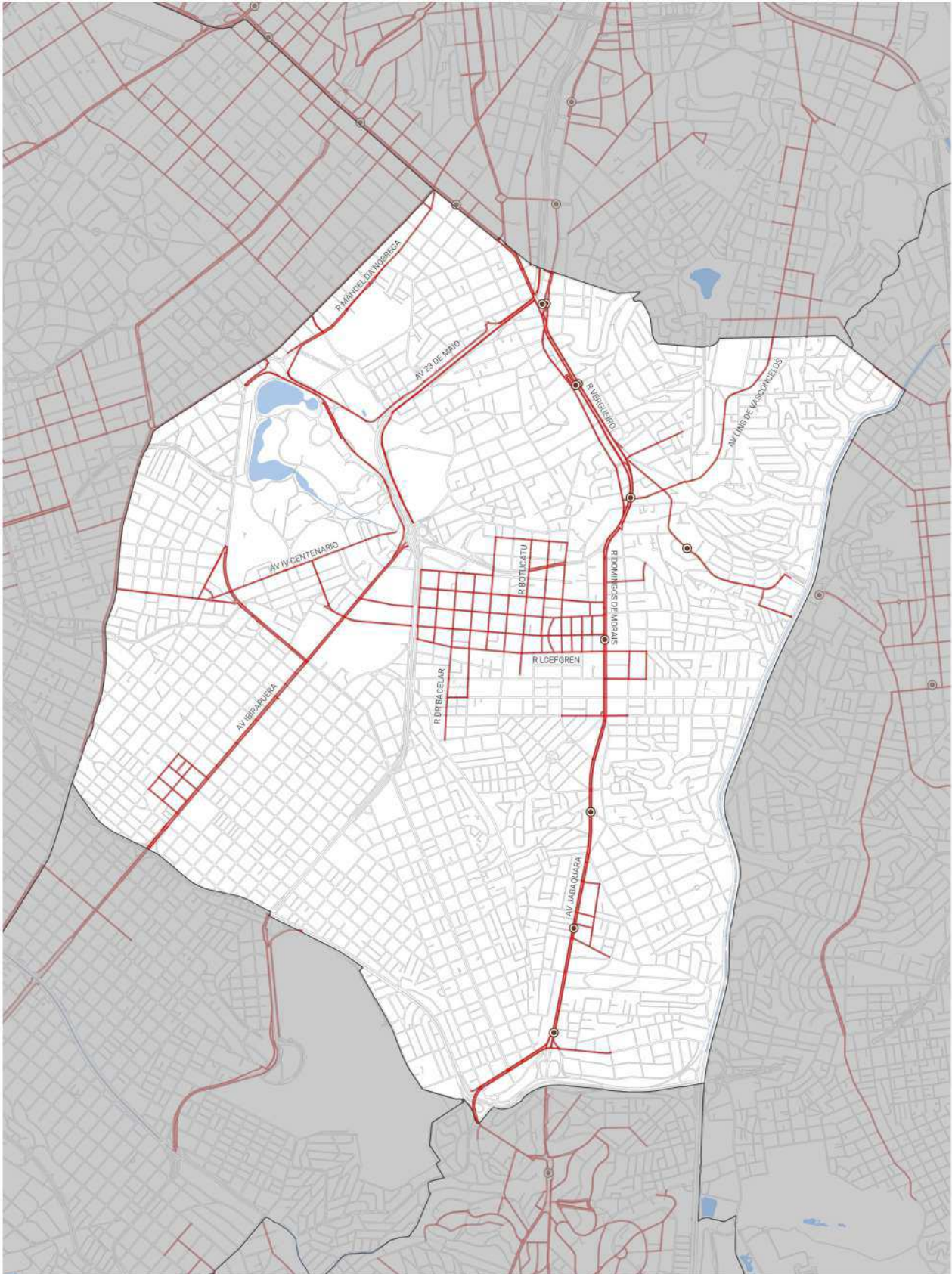
PEC 2019

**SUBPREFEITURA
VILA MARIA
VILA GUILHERME**



Base cartográfica: PMSP Mapa Digital de São Paulo, 2004.
Elaboração: Prefeitura do Município de São Paulo,
São Paulo Urbanismo, Maio 2019.

Mapa 31 - Subprefeitura Vila Mariana



PLANO EMERGENCIAL DE CALÇADAS - PEC 2019

LEGENDA

- Rotas emergenciais
- Limite Subprefeituras
- Hidrografia
- Estações de metrô/ trem
- Terminais de ônibus



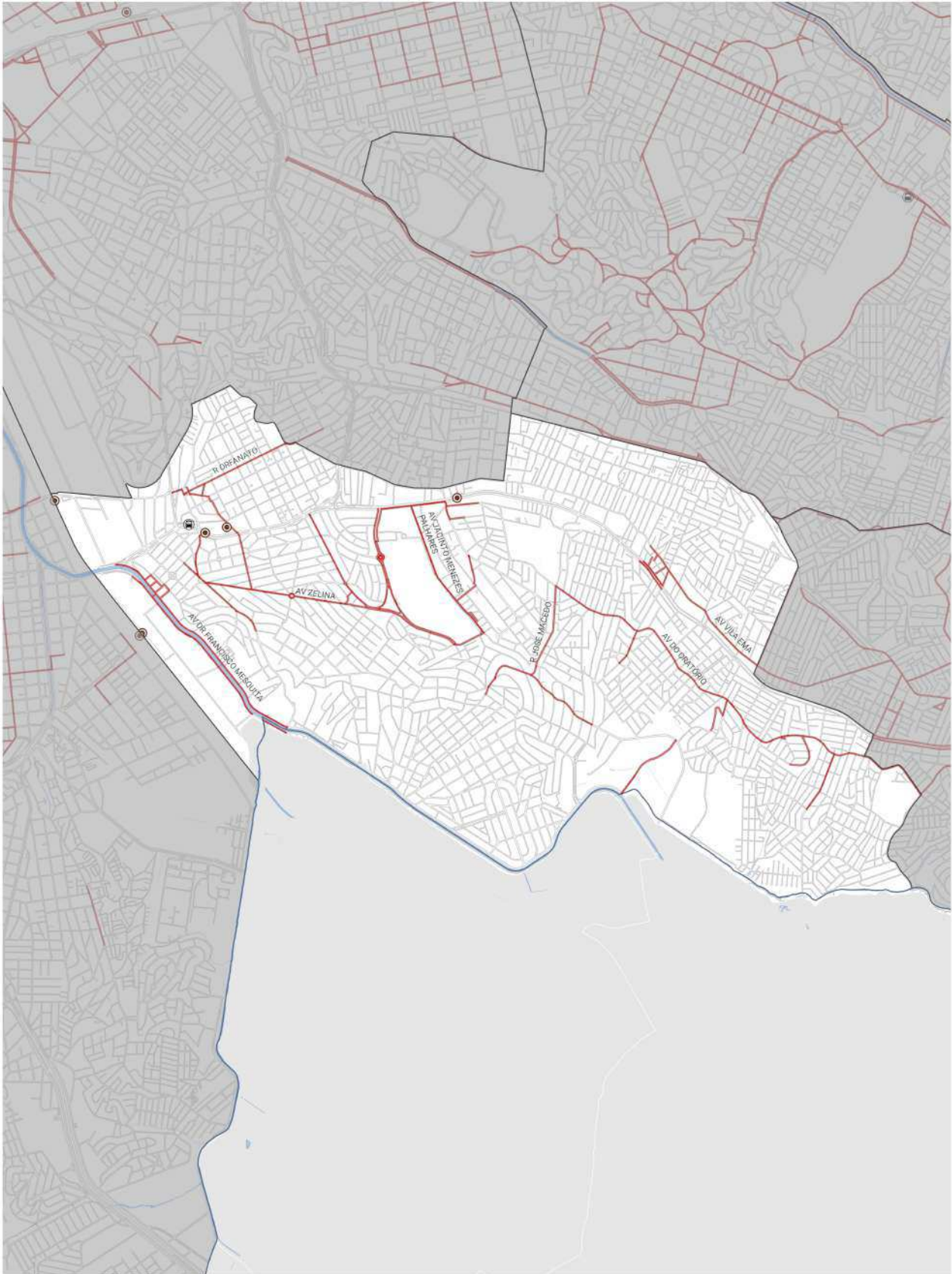
PEC 2019

SUBPREFEITURA
VILA MARIANA



Base cartográfica: PMSP Mapa Digital de São Paulo, 2004.
Elaboração: Prefeitura do Município de São Paulo.
São Paulo Urbanismo, Maio 2019.

Mapa 32 - Subprefeitura Vila Prudente



PLANO EMERGENCIAL DE CALÇADAS - PEC 2019

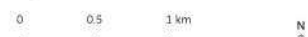
LEGENDA

- Rotas emergenciais
- Limite Subprefeituras
- Hidrografia
- Estações de metrô/ trem
- Terminais de ônibus



PEC 2019

SUBPREFEITURA
VILA PRUDENTE



Base cartográfica: PMSP Mapa Digital de São Paulo, 2004.
Elaboração: Prefeitura do Município de São Paulo.
São Paulo Urbanismo, Maio 2019.